

 NATIONAL
GEOGRAPHIC

ГОРНЫЕ ЛЫЖИ
ВБЛИЗИ ГОРОДОВ

TRAVELER

ДЕКАБРЬ 2021 – ФЕВРАЛЬ 2022


ЯКУТИЯ
ПУТЕШЕСТВИЕ
В ЗИМУ



16+

КАНИКУЛЫ НА ЮЖНОМ УРАЛЕ // РЕПОРТАЖ ИЗ ЭКВАДОРА
ОТКРЫТИЕ МАВРИКИЯ // ДРЕВНИЕ ТОРГОВЫЕ МАРШРУТЫ





Валенсийское сообщество — солнечный европейский регион с мягким средиземноморским климатом

Расположенный в Испании, на юге Европы и омываемый Средиземным морем, этот регион разделен на три провинции: Аликанте, Валенсия и Кастильон, каждая из которых располагает своим аэропортом. 600 километров береговой линии с пляжами и бухтами, идеально подходящими для купания, где солнце светит на протяжении более 300 дней в году.

Валенсийское сообщество — это один из европейских регионов с самым лучшим климатом, что делает его необычайно привлекательным для тех, кто хочет наслаждаться жизнью его городов и атмосферой, царящей на его улицах с множеством террас и мест для прогулок. На территории провинций Аликанте, Валенсия и Кастильон, расположенных на побережье Средиземного моря, пляжи соседствуют с горной местностью, изобилующей многочисленными пешеходными маршрутами и живописными деревушками.

Валенсийское сообщество, известное благодаря своей гастрономии, особенно

славится своими блюдами из риса. Паэлья — это самое известное из них, но кроме него здесь также можно попробовать более 300 разновидностей блюд, приготовленных из риса. В этом регионе работают известные шеф-повара, имеющие звезды Мишлен, есть винодельни и рестораны, где вы можете продегустировать высококачественные вина с деноминацией географического происхождения.

Помимо кулинарного искусства Валенсийское сообщество славится своей богатой историей, свидетельством которой служат более 1500 объектов культурного наследия и 10 объектов всемирного наследия, расположенных

на его территории. Валенсийское сообщество является одним из туристических направлений в Испании с самым большим количеством музеев и выставленных коллекций. В их число входит Музей изящных искусств Сан-Пио V Валенсии, вторая по значимости галерея изобразительного искусства в Испании после музея Прадо, где среди прочего представлены работы Веласкеса, Гойи и Ван Дейка.

Город Валенсия, третий по величине в Испании, является космополитным и доступным городом, где вы можете насладиться современной архитектурой, посетив Город искусств и наук.

Валенсийское сообщество — это регион полный контрастов, где деревушки с белыми домиками чередуются с завораживающими дух высотными зданиями, такими как небоскребы Бенидорма, города, известного во всем мире своей впечатляющей линией горизонта.

Валенсия является частью Великого шелкового пути. Это единственный город в Испании, где сохранилось ремесленное производство шелковых тканей при помощи ручных ткацких станков. Наш регион также славится своими многочисленными фабриками по производству изделий из кожи, таких как обувь и сумки класса люкс, что делает его особо привлекательным для любителей покупок.





СОДЕРЖАНИЕ

КАРТА НОМЕРА

68

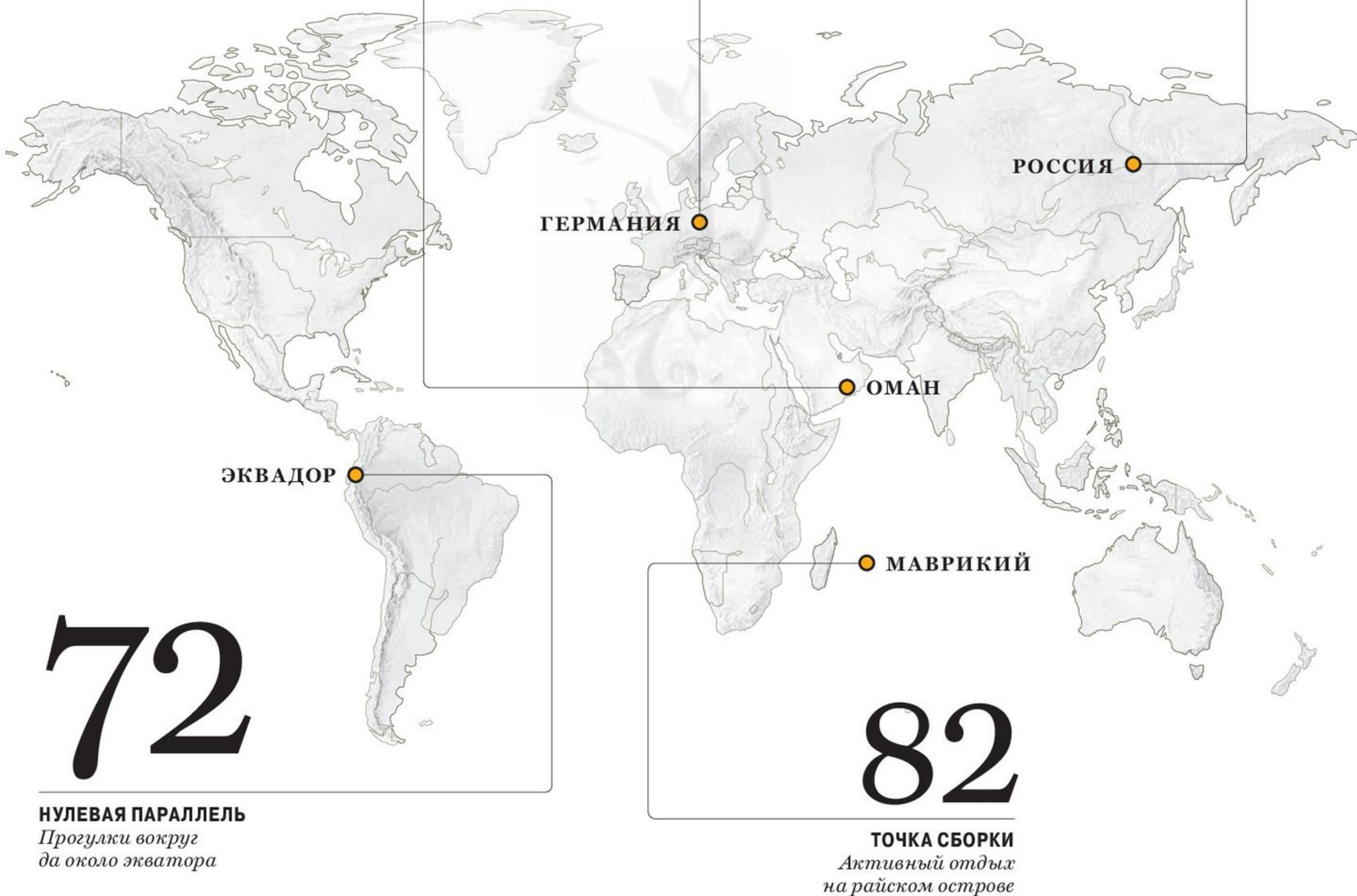
СМОЛЬНЫЙ ИНСТИТУТ
Остановка на «Ладанном пути»

44

КОРОЛИ И ИСКУССТВО
Выходные в регионе Дрезден-Эльбланд

52

БОЛЬШОЙ КУШ
Инсайдерский гид по Якутии



82



ЕВГЕНИЯ ЕФИМОВА Журналист и фотограф, посвятившая себя путешествиям и экстремальным видам спорта. Евгения изучила главные сёрф-споты планеты и нашла лучшие волны на острове Маврикий, о котором и рассказала NG Traveler.





12

РАКУРС
Ледовые формации



52

ПУТЕВОДИТЕЛЬ
Якутия



82

ФОТОРЕПОРТАЖ
Маврикий

20

ИДЕИ В ДОРОГУ

Письма: эксперты
отвечают читателям

Выходные: куда отправиться
на пару дней

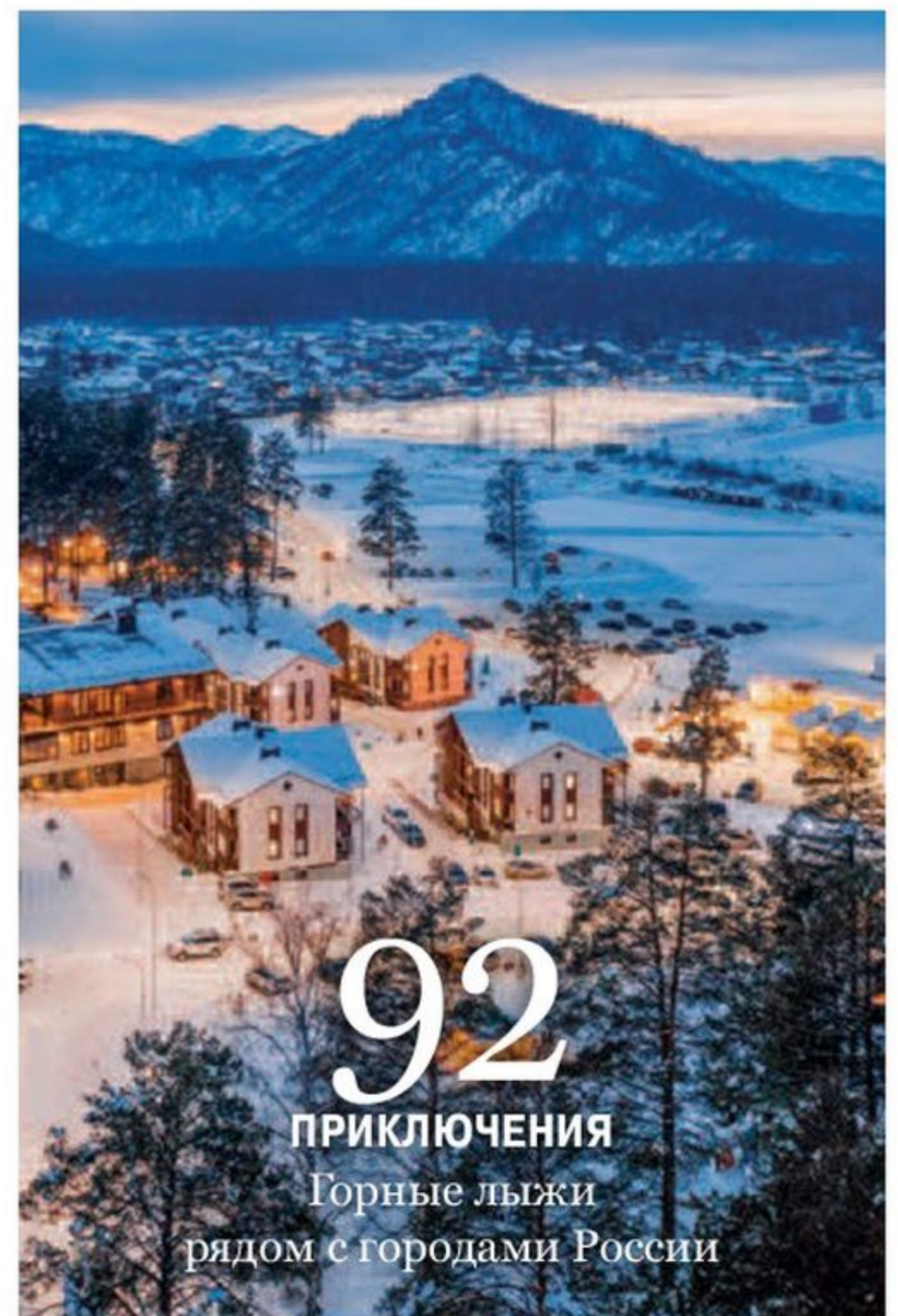
Актив: горнолыжный курорт
«Телецкий» (Россия)

Точка на карте: Кран-Монтана
(Швейцария)

Сувенир: златоустовская
гравюра на стали

Навигатор: новости туризма

Варианты: отели
в национальном стиле



92

ПРИКЛЮЧЕНИЯ

Горные лыжи
рядом с городами России



44

ДЛИННЫЙ УИК-ЭНД
Дрезден и Эльбланд



62

НАШ ВЫБОР

Древние торговые маршруты

98
ТЕСТ-ДРАЙВ
На VW Touareg
по Архангельской области

72

РЕПОРТАЖ
Эквадор

104

АРХИВ
Греция

РЕКЛАМА

Где-то на белом свете

SAMSUNG

ЗИМА УЖЕ ОКОНЧАТЕЛЬНО ВСТУПИЛА В СВОИ ПРАВА, А ЗНАЧИТ, САМОЕ ВРЕМЯ ОТПРАВИТЬСЯ В ПОХОД ЗА НОВЫМИ ФОТОТРОФЕЯМИ. ВООРУЖИВШИСЬ ФЛАГМАНСКИМ СМАРТФОНОМ SAMSUNG GALAXY S21 ULTRA И ВДОХНОВИВШИСЬ ЕГО ПРОДВИНУТОЙ СИСТЕМОЙ ФОТОКАМЕР, ИССЛЕДУЕМ САМЫЕ ЖИВОПИСНЫЕ УГОЛКИ НАШЕЙ СТРАНЫ И ВМЕСТЕ С ФОТОГРАФАМИ И БЛОГЕРАМИ СОСТАВЛЯЕМ СПИСОК ГЛАВНЫХ ЗИМНИХ НАПРАВЛЕНИЙ ДЛЯ ЯРКОГО ОТДЫХА В РОССИИ. ПОЛНЫЙ СПИСОК ИЗ ДЕСЯТИ ЛОКАЦИЙ ИЩИТЕ НА СТРАНИЦЕ ПРОЕКТА.





Архангельск

Андрей Каменев

«Тест-драйв» Samsung Galaxy S21 Ultra я проводил в Архангельской области, в музее деревянного зодчества «Малые Корелы». В его обширнейшей коллекции – около сотни уникальных построек, свезённых сюда со всего региона: крестьянских и купеческих усадеб, амбаров и бань, церквей и ветряных мельниц, причём самые ранние датируются XVI столетием. Вдобавок совсем рядом с музеем очень красивая природа – холмы и реликтовый лес, так что можно упражняться не только в съёмке архитектурных объектов, но и пейзажей, и макрообъектов. Мой выезд пришёлся на конец ноября, когда в Архангельской области уже выпал полуметровый слой снега и температура воздуха доходила до -19°C . Это сразу позволило испытать аккумулятор смартфона – за четыре часа работы на морозе было сделано 230 фото и видео, при этом использовалось лишь 30% его ёмкости. Нельзя не отметить и возможность сверхбыстрой зарядки.

В «поле» мне удалось проверить разные режимы съёмки – в том числе на полную матрицу 108 МП. Благодаря настолько высокому разрешению снимки получаются очень детализированными, превосходя по качеству многие фотоаппараты и позволяя использовать кадры в печатных журналах. Понравились и панорамы – их получается снимать как горизонтально, так и вертикально, причём процесс можно прервать в любой момент.

Кольский полуостров

Максим Малютин

Многие мечтают хотя бы раз увидеть полярное сияние, а вот у меня с этим проблем никогда не было – я родился в Мурманске и прожил на Крайнем Севере всю жизнь. Небесные всполохи проявляются здесь с конца августа и по начало апреля – шансы равные в любой месяц, просто во время полярной ночи «охотиться» на аврору можно без лишней спешки. Однако одно дело – полюбоваться сиянием, и совсем другое – запечатлеть его на фото. Я снимаю уже больше 25 лет и давно мечтал облегчить процесс, хотя долгое время и не верил, что есть альтернатива серьёзной профессиональной камере. А сейчас смело показываю туристам и подписчикам фото с телефона. Galaxy S21 Ultra в режиме ночной съёмки использует диафрагму $f/1.8$ и 108 МП в режиме *popa-binning*, который объединяет девять пикселей в один, – благодаря этому матрица с разрешением 108 МП позволяет получать фотографию с разрешением 12 МП. Можно попробовать и режим «ПРО» – здесь доступно изменение не только светочувствительности и скорости затвора, но и фокусировки и баланса белого. Как итог, кадры северного сияния получились у меня яркие, а неподвижные объекты остались чёткими. При температуре в -30°C за несколько часов, проведённых на улице, смартфон не выключился, а батарея потеряла не более 40% от начального заряда.



Казань

Марина Маковецкая

Это путешествие в Казань стало для меня одним из самых приятных и необычных за весь год. Раньше я никогда не бывала здесь зимой, а татарской столице всегда есть чем удивить и туриста, и местного жителя. Длительные прогулки по городу – кремлю и пешеходной улице Баумана, новой набережной и Татарской слободе с дощатым променадом вокруг озера Кабан – оказались совсем неустойчивыми, потому что плечо не оттягивала фотосумка с двухкилограммовой камерой. Смартфон Samsung S21 Ultra из рук можно не выпускать вовсе – он всегда готов к работе.

Увы, световой день в эту пору недолог, плюс атлантический циклон накрыл Татарстан туманами и дождями пополам со снегом, что, скажем так, не очень-то добавило ему яркости. Даже светофоры не выдержали аномальной погоды – и их заменили регулировщиками! А смартфону всё нипочём – его камеры прекрасно справились не только с классической уличной (благодаря трёх- и десятикратному оптическому зуму они зорко подмечали даже ускользающие от глаза детали и позволяли делать необычные акценты), но и со сложной вечерней и ночной съёмкой.



Шерегеш

Алексей Шабанов

Даже не представляю, кем бы я был сейчас, если бы не сноуборд. Каждый раз мы с друзьями стараемся исследовать всё новые места для катания – и в этом году мы открыли для себя Шерегеш. Кузбасс встретил нас обильными снегопадами, так что удалось вдоволь повыписывать петли на бескрайних полях «пухляка», лавируя между деревьями. Во время фрирайда я оставляю рюкзак с техникой дома, потому что хочу больше кататься, чем фотографировать, и кататься налегке. Но когда на пути встречается разлапистая заснеженная ёлка, ничего не могу с собой поделаться – тут же останавливаюсь и фотографирую. И тут главное иметь наготове смартфон с мощными камерами, такой, как Samsung S21 Ultra. Я привык выжимать из фотографии максимум деталей и тонов, поэтому поддержка RAW в профессиональном режиме даёт мне намного более широкий простор для последующей обработки.

Когда мы все вместе катаемся вне трасс, главное правило – не уходить от группы и не заставлять ждать других, так что времени на отстёгивание доски просто нет. В таких случаях трудно переоценить возможности зумирования, а у этого смартфона есть оптическое увеличение в 3 и 10 раз. При этом стабилизация изображения отлично справляется даже с относительно длинными выдержками, и кадры получаются чёткими и несмазанными. Как же облегчают жизнь фотографу современные технологии!



ХОЖДЕНИЯ

ЗА тридцать три моря



ЛАДАН

Душистую смолу босвеллии в Омане можно купить повсюду, но лучше искать её на рынках Маската и Салалы. Как правило, ладан продаётся вместе с мигмаром – глиняной или жестяной курительницей и угольными таблетками для воскуривания.

Е


сли не считать экспансию Homo sapiens из Африки, ранние миграции человека, военные походы и великое переселение народов, то как в первые сафари, так и в первые в истории путешествия отправлялись именно торговцы. И неважно, что их звала в дорогу

не любознательность или страсть к перемене мест, а жажда наживы – ведь результатом таких «командировок» становилась не только прибыль, но и расширение кругозора, новые знания и даже изменение привычного уклада жизни для целых городов и регионов.

Ладан и олово, соль и специи, янтарь и даже чай – многое из того, что сейчас является для нас привычным, долгое время относилось к разряду экзотического и «колониального». Теперь же экзотическими стали сами эти торговые маршруты древности. Удивительно, но по некоторым из них вполне получится пройти, проехать и проплыть даже в наши дни – самостоятельно, в рамках организованного тура, караванного перехода или хотя бы тематической экскурсии, во время которых можно немножко почувствовать себя Марко Поло и Ибн Баттутой. И не забывайте про путевые заметки – уже не для летописных сводов, а для инстаграмных лент.

Помимо обстоятельного рассказа о легендарных торговых маршрутах мы подготовили для вас репортажи из Эквадора и с недавно открытого для российских туристов Маврикия – это самое настоящее руководство к немедленному действию для тех, кто хочет сменить заснеженные леса, лыжню и баню на тропические кущи, пляжи и вулканы. По-настоящему прочувствовать сибирскую зиму получится в Якутии, а провести один из уик-эндов с толком и расстановкой – во Владимирской области, которая отнюдь не исчерпывается Владимиром и Суздалем, в хлебосольном Воронеже и старинном Мещовске. За всеми подробностями листайте дальше – и внакладе, как неудачно перепродавший жеребца Афанасий Никитин, не останетесь.

Иван Васин,
главный редактор
@ivan_sindbad



**ПОМОГАЕТ ВЛАДЕЛЬЦАМ
АВТОМОБИЛЕЙ И МОТОЦИКЛОВ
СНИЗИТЬ РАСХОД ТОПЛИВА, А ЗНАЧИТ,
И УМЕНЬШИТЬ КОЛИЧЕСТВО ВЫБРОСОВ**



LIQUI MOLY ЗАБОТИТСЯ ОБ ЭКОЛОГИИ

Немецкая ассоциация автомобильного контроля (GTÜ) подтвердила, что присадки LIQUI MOLY для очистки топлива могут улучшить качество выхлопных газов. После добавления очистителя системы в двигатели с большим пробегом окись углерода (CO) – результат неполного сгорания – больше не выявляется даже при высоких оборотах двигателя. До использования очищающей присадки дизельный двигатель выделял от 0,010 до 0,012% окиси углерода, а бензиновый – 0,024%.

Концентрация углеводорода (CH) в выхлопных газах дизельного топлива к концу испытания снизилась примерно на 50%.

ЭФФЕКТИВНЫЙ ОЧИСТИТЕЛЬ ИНЖЕКТОРА INJECTION REINIGER EFFECTIV

Средство для очистки топливной системы при явных симптомах загрязнения: нестабильных оборотах, потере тяги, постоянных проблемах с пуском двигателя. Очищает от нагара, смол и отложений различного характера, сокращает выбросы вредных веществ и расход бензина. Для любых конфигураций системы впрыска: K-, KE-, L-Jetronic и более современных систем. Действие средства сохраняется до 2000 км.

ДОБАВКА SUPER DIESEL

Смесь чистящих, смазывающих и улучшающих цетановое число добавок позволяет очистить отложения на инжекторах, возникшие ранее из-за соединений цинка. Это средство для очистки дизельных топливных систем от нагара, закоксовок и коррозии работает по всей топливной системе и сохраняет действие до 2000 км. При периодическом применении добавка Super Diesel поддерживает всю систему в чистоте, улучшая параметры двигателя. Она рекомендуется для любых систем впрыска дизельных двигателей.

Для сохранения экологии не менее важен и чистый двигатель

При отсутствии загрязнений мотор работает мягче – у чистого мотора массовая доля углекислого газа в выхлопе гораздо ниже. Использование моторного масла LIQUI MOLY Molygen с защитными свойствами увеличивает ресурс двигателя и позволяет экономить до 7% топлива. Это комбинация современных базовых масел и уникального пакета присадок Molygen, созданного на основе гибридной технологии MFC (Molecular Friction Control). Технология MFC работает посредством легирования поверхностного слоя деталей двигателя ионами молибдена и вольфрама, в результате они обладают очень высоким запасом прочности. Это помогает сохранить двигатель от износа и сокращает расход топлива.

**МЫ ДЫШИМ ОДНИМ ВОЗДУХОМ,
ПОЭТОМУ СОХРАНЯТЬ ЕГО ЧИСТОТУ –
ОТВЕТСТВЕННОСТЬ КАЖДОГО ИЗ НАС**



По высшему разряду

ЗИМНИЙ ОТДЫХ В ЛЮЦЕРНЕ И ОКРЕСТНОСТЯХ

Туристический слоган Люцерна – «Город, озеро, горы» – прост, как всё гениальное, и так же эффективен. Здесь действительно сходится всё, за что мы так любим Швейцарию, и добавить тут просто-напросто нечего. Кроме, разве что, одного соображения. В самом Люцерне, на Люцернском озере и в обступивших их Швейцарских Альпах отдых хорош в любой сезон, но зимой, когда сама природа преображается для встречи Рождества и Нового года, он становится ещё более сказочным. Так что если душа просит волшебства, то вам определённо сюда.


ЛЮЦЕРН: В ГОРОДСКОЙ ЧЕРТЕ

Во время прогулок по средневековым кварталам Люцерна трудно отделаться от ощущения, что листаешь страницы старинного рыцарского романа. Главные символы этого города, раскинувшегося на берегах одноимённого озера, – восьмиугольная Водяная башня и построенный ещё в XIV веке деревянный мост-галерея Капельбрюкке через реку Ройс. В пяти минутах ходьбы – крепостная стена Музегг с её башнями: в башне Цит, например, выставлены собиравшиеся по округе и по-прежнему работающие часовые механизмы, а с башни Мэннли весь город виден как на ладони. Ещё пять минут – и оказываешься, наверное, у самой пе-

чальной местной достопримечательности – «Умирающего льва». Этой статуе, которую Марк Твен описывал как «наиболее грустный и трогательный кусок камня в мире», в этом году исполнилось 200 лет. Она была высечена в скальной породе в честь героизма швейцарских солдат, по долгу службы защищавших дворец Тюильри. Впечатляют и городские музеи – среди них частная коллекция Розенгарт (rosengart.ch) с уникальным собранием работ Пабло Пикассо и Пауля Клее, а также поражающий воображение своими масштабами Музей транспорта (verkehrshaus.ch), где вполне можно провести пару-тройку дней.

В преддверии праздников Люцерн становится ещё прекраснее: рождественские рынки ждут своих радостных гостей всех возрастов, подготовившие специальные предложения магазины (в том числе часовые) – счастливых покупателей, а тематические туры – любознательных экскурсантов. И каждый вечер с 6 по 16 января, с 18 до 22 часов, главные улицы, аллеи и площади города будут превращаться в подмостки для фестиваля иллюминации Lilu Light (lichtfestivalluzern.ch) – свои авторские инсталляции, арт-объекты и световые шоу на суд публики представят художники со всего мира.






ПИЛАТУС: ОПЕРАТИВНЫЙ ПРОСТОР

Относящаяся к швейцарским Альпам гора Пилатус (*pilatus.ch*) высотой около 2130 метров над уровнем моря видна практически с любой точки Люцерна.

Это звучное название – отсылка не к Понтию Пилату, а к облакам, часто окружающим её кольцом, из-за чего издали гора напоминает войлочную шляпу с тульей, *pilleatus*. С мая по ноябрь на вершину Пилатуса можно подняться при помощи самой крутой (до 48 процентов уклона) зубчатой железной дороги в мире. Она работает с конца XIX века и спустя 30 минут и 4618 метров доставляет своих восхищённых пассажиров наверх. Зимой же сюда попадают при помощи фуникулёра, из кабинки которого открываются захватывающие виды на всю округу. На заснеженном Пилатусе можно отправиться в поход на снегоступах к смотровым площадкам, с ветерком прокатиться на санках, тобогане и аэроборде, а потом согреться в элегантном ресторане Queen Victoria, отдавая должное фондю на основе сыра с соседней фермы. И лучше, если есть такая возможность, провести ночь на высоте 2000 метров в отеле Hotel Pilatus Kulm, который открылся ещё в 1890 году. Вечером туристы разъезжаются,



на горе воцаряется звенящая тишина и уже ничто не отвлекает от любования драматичными закатами и искрящимся звёздным небом (кстати, по выходным в ясную погоду всех желающих приглашают взглянуть на звезды через телескоп). Но ничуть не хуже и местные рассветы, пусть ради них и нужно проснуться ни свет ни заря, – Пилатус стоит немного особняком, поэтому взгляд здесь не упирается в «стену» соседних гор, и виды открываются до горизонта, на многие километры.



RADISSON BLU REUSSEN: СНЕЖНОЕ ШОУ

Андерматт (*anderstatt-swissalps.ch*) – маленькая горная деревушка в кантоне Ури – находится в часе езды от Люцерна и на полпути между знаменитыми Церматтом и Санкт-Морицем. Сюда исстари стекаются главные дороги страны, в том числе и та, что ведёт через перевал Сен-Готард – это его в 1799 году перешёл с боями Суворов. Первыми скрытые возможности Андерматта разведали любители фрирайда и сложных трасс. Экстремалы оценили «забористый» местный рельеф и великолепный «пухляк», на который, благодаря особенностям микроклимата, можно рассчитывать в течение всего зимнего сезона. Однако до недавнего времени на этом достоинства Андерматта и исчерпывались, и лишь несколько лет назад скромная деревня по-настоящему превратилась в горнолыжный курорт, на который приезжают не только ради 180 километров головокружительных по своей красоте трасс

и великолепной целины объединённой зоны Андерматт – Зедрун – Дизентис, но и для катания на коньках и тобогганах, походов на равнинных лыжах и снегоступах и марш-бросков на электрических фэтбайках. Не заскучают здесь и любители в прямом смысле слова высокой кухни – например, два самых высокорасположенных ресторана Швейцарии (они находятся на отметке около 2300 метров над уровнем моря) могут похвастать звёздами «Мишлен», а за насыщенный культурный досуг, среди прочего, отвечает дизайнерский концертный зал, где регулярно проходят представления. Пожалуй, лучшей базой для исследования всех возможностей Андерматта станет Radisson Blu Hotel Reussen (*radissonhotels.com*), расположенный рядом с центром курорта и вблизи от главных подъёмников. Отель представляет собой современную интерпретацию швейцарского шале – например, его фасад облицован местным камнем, а полы сделаны из натурального дерева. Отель включает в себя 244 номера, сьюта и резиденции с чудесными видами на горы, а также спа-центр Uela с панорамным 25-метровым бассейном, саунами и хаммамом, ресторан региональной кухни Sprin и уютный бар BärBar с лаунджем и камином.

Главный редактор
ИВАН ВАСИН
Editor in Chief
IVAN VASIN

Арт-директор
Алексей Пушкарёв
Art Director
Alexey Pushkarev

Главный тревел-эксперт
Ольга Яковина
Leading Travel Expert
Olga Yakovina

Ответственный редактор /
Фоторедактор
Елена Кунина
Managing Editor / Photo Editor
Elena Kunina

Редактор
Виктория Мелешко
Editor
Viktoriya Meleshko

Дизайнер
Борис Отрошенко
Designer
Boris Otroshenko

Координатор редакции
Наталья Молчанова
Editorial Coordinator
Natalia Molchanova

НАД НОМЕРОМ РАБОТАЛИ:

Евгения Ефимова, Ольга Растегаева,
Мария Смирнова, Полина Сурнина,
Кирилл Умрихин



Фото на обложке:
Татьяна Гасич

ПРОИЗВОДСТВЕННЫЙ ОТДЕЛ

Руководитель по производству
и распространению
Александр Уманский
Менеджер по работе
с рекламодателями
Елена Сироха

ШРИФТЫ
Алексей Чекулаев

ПЕЧАТЬ
ООО «Первый полиграфический
комбинат», Россия, 143405,
Московская область, г. Красногорск,
п/о «Красногорск-5»,
Ильинское ш., 4-й км

АДРЕС РЕДАКЦИИ
127018, г. Москва,
ул. Полковая, 3, стр. 4.
пом. 1, ком. 12.
Тел.: (495) 232.9292,
E-mail: traveler@yasno.media

ИЗДАТЕЛЬ

Ирина Ковалевич
kovalevich@yasno.media

ОТДЕЛ МАРКЕТИНГА

Директор по маркетингу
и развитию бренда
Светлана Антонова
s.antonova@yasno.media
Менеджер по маркетингу и PR
Станислава Адамайтис
s.adamaitis@yasno.media
Менеджер по организации
мероприятий
Диана Тигиева
d.tigieva@yasno.media
Координатор отдела маркетинга
Мадина Каримова
m.karimova@yasno.media

ОТДЕЛ РЕКЛАМЫ

Тел.: (495) 232.9292
Старший менеджер
по продажам рекламы
Наталья Лашкарёва
n.lashkareva@yasno.media
Старший менеджер
по продажам рекламы
Людмила Вержейская
l.verzheyskaya@yasno.media

**ПОДПИСКА
И РАСПРОСТРАНЕНИЕ**
subscription@yasno.media

NATIONAL GEOGRAPHIC PARTNERS

CHAIRMAN Gary E. Knell
EDITORIAL DIRECTOR Susan Goldberg
GENERAL MANAGER, NG MEDIA
David Miller

INTERNATIONAL EDITIONS

EDITORIAL DIRECTOR Amy Kolczak
DEPUTY EDITORIAL DIRECTOR
Darren Smith
EDITOR Leigh Mitnick
TRANSLATION MANAGER Beata Nas

EDITORS

CHINA Sophie Huang
FRANCE Gabriel Joseph-Dezaize
GERMANY Werner Siefer
INDIA Lakshmi Sankaran
ITALY Marco Cattaneo
LATIN AMERICA Claudia Muzzi
NETHERLANDS Amo Kantelberg
POLAND Agnieszka Franus
ROMANIA Catalin Gruia
RUSSIA Ivan Vasin
SOUTH KOREA Bo-yeon Lim
SPAIN Josan Ruiz
TURKEY Nesibe Bat
UK Pat Riddell

INTERNATIONAL PUBLISHING

SENIOR VICE PRESIDENT Yulia P. Boyle
SENIOR DIRECTOR Ariel Deiac-Lohr
SENIOR MANAGER Rossana Stella

HEADQUARTERS

1145 17th St. NW, Washington,
DC 20036-4688

Copyright © 2021
National Geographic Partners, LLC.
All rights reserved. *National Geographic*
Traveler: Registered Trademarks ©
Marcas Registradas



ОФИЦИАЛЬНОЕ ИЗДАНИЕ НАЦИОНАЛЬНОГО ГЕОГРАФИЧЕСКОГО ОБЩЕСТВА «ЗА ПРЕУМНОЖЕНИЕ И РАСПРОСТРАНЕНИЕ ГЕОГРАФИЧЕСКИХ ЗНАНИЙ»

Национальное географическое общество, основанное в 1888 году, – одна из крупнейших в мире некоммерческих организаций. Его глобальная миссия – поддержка научных, исследовательских, образовательных и природоохранных программ. Общество профинансировало более 8000 проектов. Национальное географическое общество также выпускает журналы, книги, телепрограммы, фильмы, карты, DVD и мультимедийные диски на 35 языках. Мировая аудитория NATIONAL GEOGRAPHIC – более 300 миллионов человек в месяц, лозунг – «Планете нужна наша помощь».

Входит в состав ООО «Ясно Пабблишинг». Генеральный директор: **Елена Сергеевна Степанова**
Журнал издаётся и распространяется ООО «Ясно Пабблишинг». Главный редактор: **Васин И. В.**

Полная или частичная перепечатка либо иное использование опубликованных в журнале материалов не допускается без письменного разрешения издателя.
Редакция не несёт ответственности за содержание рекламных материалов.

Издание зарегистрировано в Федеральной службе по надзору в сфере связи, информационных технологий и массовых коммуникаций (Роскомнадзор).
Регистрационное свидетельство: ПИ № ФС77-63064

Журнал National Geographic Traveler № 4 (81) (Декабрь 2021 – Февраль 2022). Цена свободная. Тираж: 110 000 экземпляров. Дата выхода в свет: 15.12.2021.
Подписной индекс: Почта России – П1458; Книга Сервис – 46504. Учредитель и издатель журнала: ООО «Ясно Пабблишинг».

Адрес: 127018, г. Москва, вн. тер. г. муниципальный округ Марьино Роща, ул. Полковая, д. 3, стр. 4, помещ. I, комн. 12 для лиц, старше 16 лет

КАК ИЗВЕСТНО, ПРИРОДА – ЛУЧШИЙ ХУДОЖНИК, СКУЛЬПТОР И ДИЗАЙНЕР. КОГДА ЕЙ ПРИХОДИТСЯ РАБОТАТЬ С ВОДОЙ В ЕЁ ТВЁРДОМ АГРЕГАТНОМ СОСТОЯНИИ, НЕ РЕДКО ПОЛУЧАЮТСЯ НАСТОЯЩИЕ ШЕДЕВРЫ. И ОНИ ГОТОВЫ УСТРОИТЬ ВАМ ЛЕДЯНОЙ ПРИЁМ В САМОМ ПРЯМОМ СМЫСЛЕ ЭТОГО СЛОВА. **МЫ ВЫБРАЛИ ТРИ НАПРАВЛЕНИЯ, ОПРЕДЕЛЁННО ЗАСЛУЖИВАЮЩИЕ ОТДЕЛЬНОГО ПУТЕШЕСТВИЯ.**

ВЫЕЗД на ЛЁД РАЗРЕШЁН



ЛЕДНИК ВАТНАЙЁКЮДЛЬ ИСЛАНДИЯ

«Дающий воду ледник» – а именно так переводится название этого исландского глетчера (*vatnajökulsthjodgardur.is*) – расположен в юго-восточной части острова. Он занимает восемь процентов территории Исландии и считается крупнейшим в стране и самым большим по объёму в Европе. В среднем его толщина составляет около 400 метров. Под ледяным щитом находятся несколько активных вулканов с горячими источниками, и тающая вода питает сотни небольших ручьёв, речушек и озёр. Ватнайёкюдль подходит почти к берегу океана, и добраться до него было непросто вплоть до середины 1970-х, когда в этой части острова наконец-то появился отрезок исландской Кольцевой дороги. Летом здесь можно отправиться в небольшой круиз, лавируя между айсбергов лагуны Йёкюльсаурлуун, а зимой – исследовать скованные льдом стены пещер, туннелей и трещин в ярко-синей, будто подсвеченной изнутри толще ледника.

КУНГУРСКАЯ ЛЕДЯНАЯ ПЕЩЕРА РОССИЯ

Кунгур, небольшой исторический городок в Пермском крае, славен своим купеческим прошлым и ежегодным фестивалем воздухоплавания «Небесная ярмарка». И всё же главная его достопримечательность – ледяная пещера (kungurcave.ru). Доступ сюда возможен круглый год, но наиболее выигранно и фотогенично она смотрится в феврале и марте, когда с потолка свисают острые сталактиты сосулек. Длина ходов этого лабиринта с десятками гротов и озёр – 6,5 км, хотя для туристов открыто меньше трети. По ледяной пещере проводятся как классические обзорные экскурсии, так и костюмированный тур «Ожившие истории», прогулки с просмотром лазерного мультфильма, детские квесты и тематические новогодние маршруты, на которых гидом выступает Йети, а в качестве кульминации зажигается подземная ёлка. Романтические натуры даже могут заказать ужин в гроте «Бар» со свечами и любимой музыкой.



фото: ISERG / YAY MEDIA AS / ALAMY STOCK PHOTO / VOSTOCK PHOTO





НИАГАРСКИЙ ВОДОПАД КАНАДА

Расположенный на границе США и Канады Ниагарский водопад – одна из главных природных достопримечательностей этих стран, и так ими отнюдь не обделённых. Здесь круглый год можно любоваться могучими каскадами с различных смотровых точек: летом – осторожно приближаться к рокочущей стене воды и мельчайших брызг во время короткого круиза, а холодными зимами – ловить момент, когда благодаря отрицательным температурам и сильным ветрам водопад превращается в трёхмерную скульптурную композицию из льда, сосулек и снежных шапок. За всю историю Ниагары девять сорвиголов спускались по ней в бочках и выжили, чтобы рассказать о своём приключении другим. Но лишь шесть лет назад (именно тогда была сделана эта фотография) на неё наконец-то вскарабкались ледолазы Red Bull – они поднялись по ледяному языку водопада Хоршшу («Подкова») шириной 9 и высотой 46 метров.

ALULA

Сокровище Аравии

В ОТЛИЧИЕ ОТ СВОИХ СОСЕДЕЙ ПО ПОЛУОСТРОВУ – ОАЭ И ОМАНА, БАХРЕЙНА И КАТАРА – САУДОВСКАЯ АРАВИЯ ВСЁ ЕЩЁ НОВИЧОК В ТУРИЗМЕ, ЕСЛИ, КОНЕЧНО, НЕ СЧИТАТЬ ПАЛОМНИКОВ, ЕЖЕГОДНО СОВЕРШАЮЩИХ ХАДЖ В МЕККУ И МЕДИНУ. ПАЛЯЩИЙ ЗНОЙ, БЕСКРАЙНЯЯ ПУСТЫНЯ И БЕЗДОННЫЕ ЗАПАСЫ НЕФТИ – ПРИМЕРНО ТАК ПРЕДСТАВЛЯЮТ ЭТО ЭКЗОТИЧЕСКОЕ КОРОЛЕВСТВО МНОГИЕ ПУТЕШЕСТВЕННИКИ. НО ПАРУ ЛЕТ НАЗАД СТРАНА ВВЕЛА ЭЛЕКТРОННУЮ СИСТЕМУ ОФОРМЛЕНИЯ ВИЗ, МАКСИМАЛЬНО УПРОСТИВ ПРОЦЕСС. НАКОНЕЦ-ТО У ТУРИСТОВ СО ВСЕГО МИРА ПОЯВИЛАСЬ ВОЗМОЖНОСТЬ ПОЗНАКОМИТЬСЯ С **РЕГИОНОМ АЛЬ-УЛА** – ОДНИМ ИЗ САМЫХ НЕОБЫЧНЫХ И САМЫХ НЕДООЦЕНЁННЫХ ТУРИСТИЧЕСКИХ НАПРАВЛЕНИЙ В МИРЕ – И СЛОЖИТЬ О НЁМ СВОЁ ЛИЧНОЕ ВПЕЧАТЛЕНИЕ.

В Саудовской Аравии с её огромной территорией немало исторических, культурных и природных достопримечательностей, но, пожалуй, их наибольшая концентрация – в регионе Аль-Ула, расположенном на северо-западе страны. Некоторое время назад в королевстве даже была создана специальная организация – Королевская комиссия по развитию региона Аль-Ула (ucl.rcu.gov.sa/ru). Она уделяет много внимания поддержке инициатив по сохранению его культурного наследия и бережному отношению к местным сообществам и экосистемам.

Исторически долина Аль-Ула, расположенная всего в 300 км от священной Медины, лежала на двух важнейших маршрутах древности – паломническом из Дамаска в Мекку и Пути благовоний из Омана и Йемена в Средиземноморье. Старый город Аль-Ула был законсервирован с привлечением экспертов из ЮНЕСКО, и сейчас это одна из главных достопримечательностей региона, рассказывающая о жизни и быте людей, населявших его с XII века по 1980-е годы. Самые известные туристические локации здесь – крепость, с которой открываются панорамные виды на город, и старинные глинобитные

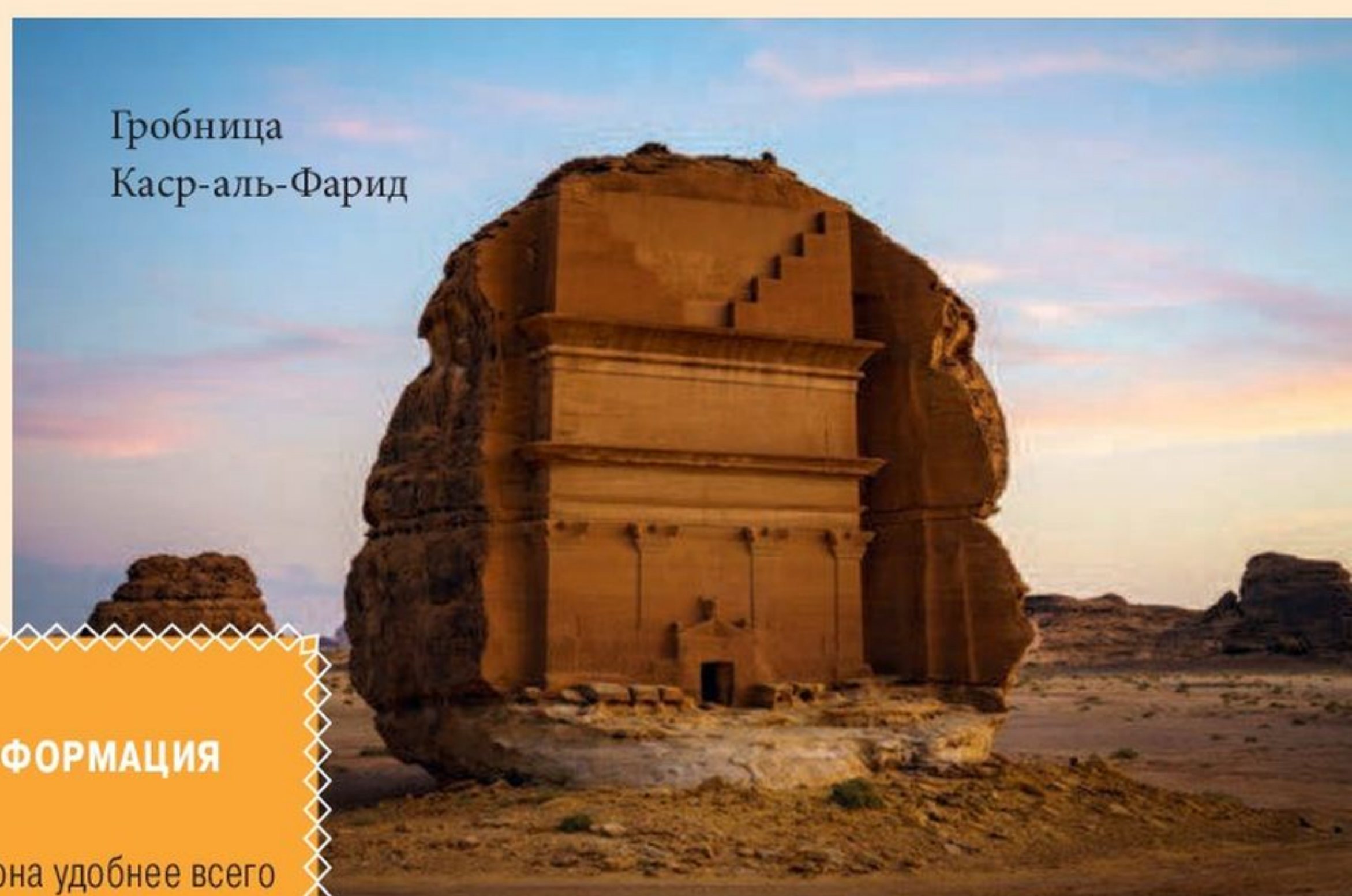


солнечные часы Тантора. По ним каждый год 22 декабря определяли начало нового сельскохозяйственного цикла. Несколько лет назад в честь часов даже был назван фестиваль «Зима на Танторе». Теперь это целая серия событий AlUla Moments¹: симфонические и эстрадные концерты, выставки классического и современного искусства, экскурсии на легкокрылых самолётах и воздушных шарах над потрясающей красоты пустыней, захватывающая джигитовка, кинопоказы, гастрономические вечера в рор-ур ресторанах под куполом звёзд, джип- и багги-туры и поездки по заповеднику «Шараан», недавно созданному для охраны аравийского леопарда.

Всего четверть часа езды от Танторы – и оказываешься у главной достопримечательности королевства. Это построенный набатеями «город мёртвых» Хегра, первый объект Всемирного



Концертный зал Maraya

Гробница
Каср-аль-Фарид


ПОЛЕЗНАЯ ИНФОРМАЦИЯ

Добираться до региона удобнее всего через ОАЭ – недавно **авиакомпания-лоукостер Flynas²** открыла прямые рейсы из Дубая в Аль-Улу.

В Аль-Уле стоит остановиться в новом отеле **Habitas AlUla³**. Любоваться пустыней и обветренными каньонами можно прямо из своей виллы с панорамными окнами, а для любителей приключений работает необычный глэмпинг Caravan AlUla, состоящий из автодомов Airstream.

Недавно на крыше дизайнерского, облицованного зеркалами концертного зала Maraya открылся гастрономический ресторан **Maraya Social⁴** от «мишленовского» шеф-повара Джейсона Этертона. В меню много отсылок к локальным блюдам, а многие продукты для кухни привозят из окрестных фермерских хозяйств.

Старый город Аль-Улы



наследия ЮНЕСКО в Саудовской Аравии. В отличие от другого города набатеев – куда более известной Петры в Иордании, – туристов здесь почти нет, и некоторые фасады гробниц (всего здесь более сотни захоронений) выбиты не в ущелье, а в скалах из песчаника, разбросанных по пустыне и наполовину занесённых песком. Рядом с ними расположена и воссозданная станция построенной в начале XX века железной дороги Хиджаза – теперь это музей с локомотивами, вагонами и информационными материалами о её истории. Оазис плодородной долины с изумрудными финиковыми пальмами, песчаные скалы, превратившиеся под воздействием погодных явлений в причудливые монументы, остатки древнего царства Дедан и диковинные петроглифы на древних языках, которые на протяжении веков оставляли здесь торговцы и паломники, – скучать в Аль-Уле точно не придётся.

1 – Аль-Ула Моментс
2 – Флайнас
3 – Хабитас Аль-Ула
4 – Марайа Соушал

Тур на ретроджипах по Хегре





ИДЕИ В ДОРОГУ

ПИСЬМА • ВЫХОДНЫЕ • АКТИВ • ТОЧКА НА КАРТЕ
СУВЕНИР • НАВИГАТОР • ВАРИАНТЫ

Горнолыжный курорт «Телецкий» в Республике Алтай



ПИСЬМА

Елизавета,
СУРГУТ

«Как во время пляжного отдыха защитить кожу, отвыкшую от солнца? Не хотелось бы использовать в больших количествах промышленные средства от загара, ведь они небезопасны для здоровья и природы».



Ирина Рубинштейн,
ГЕНЕРАЛЬНЫЙ
ДИРЕКТОР
КОМПАНИИ
RODASOLEIL

вы относитесь к светлокожему европейскому фототипу. В этом помогут «умные» купальники RoDaSoleil, пропускающие солнце и при этом защищающие от вредного излучения. Если ткань спортивных купальников – например, для занятий сёрфингом – это полный блэкаут (она практически не пропускает лучи), то в «умном» купальнике вы мягко загораете сквозь ткань, как с SPF35, – без солнечных ожогов и следов от завязок. Кроме того, он работает как корректирующее бельё, а ещё мгновенно сохнет, поэтому в переодевании на пляже больше нет необходимости. В материалах, из которых он изготавливается, используются нанонити и смешанная техника их переплетения. Разрабатывали мы его опытным путём: несколько лабораторий на конкурсной основе создавали ткань с необходимыми характеристиками – её свойства подтверждены Всероссийским НИИ оптико-физических

измерений. Конечно, купальник защищает не всё тело – нелишне будет запастись ещё и пляжной одеждой из инновационной ткани, например буркини или юбкой, тогда необходимость нанесения защиты будет сведена к минимуму.

На оставшиеся открытыми участки рекомендуем наносить экокрем с равнозначным или более высоким фактором защиты. Для ног часто хватает натуральных масел: к примеру, масло из семян малины по своим свойствам аналогично средствам с уровнем защиты 28–50 SPF. У масла из семян моркови этот показатель составляет 38–40 SPF, у масла из зародышей пшеницы – 20 SPF. Однако мономасла могут вызвать сухость и раздражение кожи, поэтому лучше использовать их в комбинации друг с другом, предварительно протестировав на небольшом участке кожи. Ну и, конечно, непременно носите на пляже головные уборы.

Н

еобходимо дать коже привыкнуть к воздействию солнечных лучей – особенно если

Обратная связь

Нам важно знать, что вы думаете о журнале и о чём хотите прочитать. Автор самого интересного письма или вопроса получит от нас подарок.

→ НАБОР ДЕКОРАТИВНОЙ КОСМЕТИКИ «БЕЗУПРЕЧНЫЙ ВВ» ОТ ERBORIAN

В этом наборе два средства-бестселлера марки: ВВ Крем – многофункциональный крем 5 в 1, который обеспечивает безупречный бархатистый финиш, выравнивает тон, скрывая несовершенства и отлично увлажняя кожу, и ВВ Карандаш – мультифункциональный консилер-стик, ухаживающий за кожей и дарящий ей лёгкое матовое покрытие.

ЧТОБЫ ПОЛУЧИТЬ ПОДАРОК, ПРИСЫЛАЙТЕ ПИСЬМА НА TRAVELER@YASNO.MEDIA ИЛИ ОБЫЧНОЙ ПОЧТОЙ. НАШ АДРЕС: 127018, МОСКВА, УЛ. ПОЛКОВАЯ, 3, СТР. 4, NATIONAL GEOGRAPHIC TRAVELER.





1



2



3



4



5



1. Дворец Ольденбургских в Рамони 2. Пещерная церковь Сицилийской иконы Божией Матери в Дивногорье 3. Интерьер Успенской Адмиралтейской церкви в Воронеже 4. Улучшенный угловой номер в «Воронеж Марриотт Отеле» 5. Корабль «Гото Предестинация» в Воронеже

ПРОГУЛКИ Воронеж, Воронежская область

Как правило, в Воронеж заезжают по дороге на южные курорты, популярные зимой и летом. Но столица Черноземья и её окрестности вполне могут стать отдельным направлением для длинного уик-энда, ведь добраться сюда по платной дороге получится часов за шесть. Начать путешествие стоит с посёлка Рамонь, где находится неоготический дворец Ольденбургских (dvoretsvramoni.ru) – на его цокольном этаже работает отличный мультимедийный музей. А продолжить – прогулкой по набережной Воронежского водохранилища, по центральной улице Карла Маркса и проспекту Революции, которые искусно подсвечиваются по вечерам. В городе множество музеев, самый известный из них – пришвартованное к Адмиралтейской площади судно «Гото Предестинация», точная копия построенного ещё Петром Великим первого линейного корабля, с которого начался русский флот. Немало в Воронеже и гастрономических локаций – например, ресторанов, посвящённых знаменитой местной говядине: «Потроха», «Коптильня» и La Barbecue (все три – r-projects.ru), но ещё большее впечатление производит Центральный рынок (centr-rynokvrn.ru), где можно купить, кажется, всё, чем так славится регион. Наконец, в паре часов езды от города находится музей-заповедник «Дивногорье» (divnogor.ru) с вырубленным в меловой толще пещерным храмом – эти места нередко называют «русской Каппадокией». Остановиться же лучше всего в «Воронеж Марриотт Отеле» (marriott.com.ru). Его блестящее на солнце здание находится в самом что ни на есть центре, и через панорамные окна от пола до потолка весь город виден как на ладони – любоваться им можно даже во время пробежки на тренажёре круглосуточного фитнес-центра. До главных точек туристического притяжения отсюда рукой подать, но, если хочется никуда не торопиться и провести уютный вечер в отеле, можно заказать коктейль-другой в баре Avenue 38 или устроить себе лёгкий ужин в панорамной представительской гостиной на 19-м этаже.

Как добраться:

на самолёте – за час с небольшим, на скоростном поезде – от 6 часов, на автомобиле – приблизительно за 6 часов по платной трассе.



1

1. Историческая экспозиция в Доме купца Сапожникова
2. Трёхэтажные палаты – редкость для XVII века.

МУЗЕИ Гороховец, Владимирская область

Небольшой городок Гороховец на берегу Клязьмы формально не входит в туристический маршрут «Золотое кольцо», поэтому ещё не все знают, что это настоящая кладовая памятников отечественного зодчества. Здесь расположены 7 из 20 сохранившихся в России каменных жилых палат допетровской эпохи (в нескольких открыты экспозиции гороховецкого Историко-архитектурного музея, giatus.ru) и множество купеческих домов, с превеликим мастерством украшенных деревянной резьбой. Непременно надо подняться и к местному «кремлю» – Никольскому монастырю, царящему на вершине Пужаловой горы: вид на Клязьму и заречные дали отсюда открывается бесподобный. Кстати, с обратной стороны горы обустроен крошечный горнолыжный курорт (puzhalova.ru), так что в одной короткой поездке исторические экскурсии легко соединить с катанием на лыжах и «ватрушках».

Как добраться:

на автомобиле – за 5 с лишним часов, на электропоезде «Ласточка» – около 3 часов (станция находится в 9 км от города).



2

МАРШРУТ

Новосибирск, Новосибирская область

Новосибирск – идеальный выбор для тех случаев, когда вы никак не можете решить, чего вам больше хочется: провести выходные культурно, весело или расслабленно. В крупнейшем сибирском мегаполисе всё это можно уложить в один длинный уик-энд. Для насыщенной культурной программы тут великое множество по-настоящему интересных музеев и грандиозный «Русский Колизей» – самый большой и современный в России театр оперы и балета (novat.nsk.ru) с 60-метровым куполом и масштабными барельефами (непременно запишитесь на экскурсию по его закулисью). Расслабиться можно на релакс-курорте «Мира Термы» (miratermy.ru), не имеющем аналогов в мире: в здешней коллекции необычных бань и саун есть шунгитовая, сенная и русская баня с прозвоном – в ней установлена небольшая звонница с колоколами для звукового массажа. Ну а по части весёлых эногастрономических заведений Новосибирск и вовсе одна из самых горячих точек на карте России. Здешние бартендеры – настоящие новаторы в миксологии. Не пропустите культовый бар Friends (Красный пр-т, 22), демократичный изакайя-бар «Жан Хуан Лу» (Ленина ул., 11) с безупречными закусками в микропорциях и коктейльным листом, стилизованным под колоду карт Таро, пивной «Веерман & Пельмени» (Каменская ул., 7) с гран-

диозным ассортиментом заглавного блюда и уютный винный погребок Ruby Bar (Ленина ул., 9). Лучшей точкой дислокации для таких ярких выходных станет новосибирский DoubleTree by Hilton Hotel (hilton.ru), идеально расположенный в тихом центре в двух шагах от всех пунктов программы. Отель предлагает оптимальное сочетание цены и качества, комфорт и сервис, соответствующие стандартам легендарного бренда, а также выгодные сезонные спецпредложения. Из бассейна с панорамным видом открываются отличные виды на Новосибирск.

Как добраться:

на самолёте – за 4 часа, на поезде – около двух суток.



Ресторан отеля DoubleTree by Hilton называется «Париж» – и к завтраку, конечно же, подают отличные круассаны.



ВЫХОДНЫЕ

Изма
В РОССИИ



2

1. Свято-Георгиевский Мещовский мужской монастырь
2. Икона Георгия Победоносца в Свято-Георгиевском Мещовском мужском монастыре
3. Интерьер Музея трёх цариц



1

ИСТОРИЯ Мещовск, Калужская область

Расположенный в 250 км от Москвы старинный Мещовск, где живут всего около 4000 человек, – глубинка даже по меркам самого региона. Но когда-то этот городок даже называли «калужской Украиной» – окрестные плодородные земли давали богатые урожаи, которые сбывались на местных ярмарках. Здешние купцы не скупались на постройку и содержание церквей и монастырей, которых в Мещовском уезде до революции было аж 180. Несколько дошли до наших дней – например, Свято-Георгиевский мужской монастырь, Благовещенский храм с колокольней, церковь Петра и Павла. Но, пожалуй, главное, что Мещовск – родина двух представительниц династии Романовых: Евдокии Стрешневой и Евдокии Лопухиной, которые стали супругами соответственно царя Михаила Фёдоровича и императора Петра Великого. В городе открыт краеведческий Музей трёх цариц (kaluga-museum.ru) – он посвящён трём знаменитым уроженкам Калужской области (третья – родившаяся в Тарусе Наталья Нарышкина), а также древним Серенскому и Мещовскому городищам, где во время раскопок было найдено немало артефактов. Стоит прогуляться и по недавно обновлённому парку на реке Турее, а также заехать в деревушку Торкотино, где из местных яблок чех Ян Йираско варит отменный сидр (ablko.ru). Остановиться же можно в селе Серебряно (4 км от Мещовска), в усадьбе «Серебряно» (serebryano.ru) – в доме, возведённом на фундаменте палат Лопухиных.

Как добраться:

на автомобиле – около 3 с половиной часов от Москвы, около часа от Калуги.



3

КАПРИЗНАЯ РУССКАЯ ЗИМА НЕ ВСЕГДА ДАЁТ ВОЗМОЖНОСТЬ ПРОВЕСТИ ВЫХОДНЫЕ НА УЛИЦЕ. НО ЭТО ЛУЧШЕЕ ВРЕМЯ, ЧТОБЫ ОТКРЫТЬ ДЛЯ СЕБЯ МУЗЕЙНЫЕ КОЛЛЕКЦИИ, РАЗ УЖ ЛЕТОМ ДО НИХ ВСЁ НЕ ДОХОДИЛИ РУКИ – И НОГИ. РАССКАЗЫВАЕМ О **ТРЁХ НЕДООЦЕНЁННЫХ МУЗЕЯХ** КАЛУГИ, КОТОРЫЕ ОПРЕДЕЛЁННО СТОИТ ВКЛЮЧИТЬ В МАРШРУТ ПОЕЗДКИ В ЭТОТ ГОРОД.

СКОРЕЙ В МУЗЕЙ

ДОМ МАСТЕРОВ

Душевный музей русского народного искусства разместился в одном из самых красивых домов Калуги, построенном ещё в середине XIX века. В основе его коллекции – частное собрание Владимира Ракова, в прошлом – художественного руководителя ансамбля «Калужская тальянка». Все предметы, представленные в постоянной экспозиции, отражают те или иные прикладные ремёсла – обработку дерева и гончарное дело, ткачество и плетение из лозы и лыка, а также современное декоративное искусство. На временных же выставках можно увидеть авторские куклы, традиционные игрушки и многое другое. Дом мастеров – не только музей, но и клуб, здесь проходят лекции, творческие кружки и мастер-классы, концерты и квесты.

dmkaluga.ru



ДОМ Г. С. БАТЕНЬКОВА

В нарядном деревянном здании первой половины XIX века декабрист Гавриил Батеньков – герой войны 1812 года, инженер путей сообщения и даровитый поэт – после возвращения из сибирской ссылки прожил последние семь лет своей жизни. В собрании дома-музея – не только мемориальные вещи Батенькова, но и экспозиция на тему истории Калужской губернии.

kaluga-museum.ru

ДОМ-МУЗЕЙ А. Л. ЧИЖЕВСКОГО

Многие приезжающие в Калугу путешественники посещают бывший дом Константина Циолковского, совершенно упуская из виду небольшой музей его друга Александра Чижевского – выдающегося биофизика, внёсшего огромный вклад в науку. Сейчас это филиал Музея истории космонавтики имени К. Э. Циолковского. В изящном доме с мезонином, где семья Чижевских жила с 1913 по 1929 годы, можно пройти по комнатам с воссозданной обстановкой того времени, увидеть экспонаты, посвящённые научной деятельности учёного (например, модификации знаменитого ионизатора воздуха – «люстры Чижевского») и его поэтическому творчеству. При музее работает обсерватория, где в ясную погоду получится посмотреть через телескоп на Солнце и звёздное небо.

gmik.ru



Дом-музей А. Л. Чижевского



Дом Г. С. Батенькова

Дом мастеров





НОВЫЙ АЛТАЙСКИЙ ГОРНОЛЫЖНЫЙ КУРОРТ, РАСПОЛОЖЕННЫЙ ПРЯМО НАД ЗНАМЕНИТЫМ ТЕЛЕЦКИМ ОЗЕРОМ, – ИДЕАЛЬНОЕ МЕСТО, ЧТОБЫ ПОЧУВСТВОВАТЬ СЕБЯ НАСТОЯЩИМ ЦАРЁМ ГОРЫ.



Горный Алтай – Мекка альпинистов и скалолазов, но долгое время горнолыжникам и сноубордистам делать там было решительно нечего: ни одна из его точек катания не стоила отдельной поездки. Несколько лет назад местные лыжники решили изменить это обидное положение, нашли подходящую горку и серьёзных инвесторов – так и появился ГЛК «Телецкий» (*teletski.ru*).

Место для курорта выбрали идеальное – на берегах главного алтайского озера, внесённого в список объектов Всемирного наследия ЮНЕСКО. Этот район отличается уникальным микроклиматом – благодаря близости озера здесь хорошие снегопады, но при этом нет таких злых морозов и сильных ветров, от каких частенько страдает расположенный через хребет Шерегеш, а солнечных дней с ноября по апрель случается больше, чем в Сочи. Правда, здешняя господствующая высота Кокуя не сравнится ростом с краснополянскими хребтами, но её 1386 метров вполне хватает для того, чтобы проложить трассы протяжённостью свыше пяти километров – спуски длиннее сегодня можно найти только на Эльбрусе.

Словом, для ГЛК «Телецкий» всё только начинается, но это более чем многообещающее начало. Зону катания стали строить всего пять лет назад, и сегодня общая длина трасс составляет уже 17 км. Курорт развивают люди, которые сами давно и хорошо катаются, и это чувствуется во всём. Длинные трассы с правильным уклоном отлично спроектированы и ухожены, в основном они синие и красные. Для ценителей комфортного катания есть два затяжных панорамных спуска, для новичков – отдельный учебный склон с бугелем и беби-лифтом, для любителей поскакать по фигурам – сноупарк, а для самых опытных – несколько внетрассовых маршрутов через красивейший лес, опалённый молниями. Кстати, к неторопливому креслу, поднимающему на вершину, скоро добавится более современный подъёмник с колпаками для защиты от порывов ветра.

Инфраструктура в «Телецком» лишь строится, но уже есть несколько кафе, станции проката, школа инструкторов, гостиница, бюро развлечений и экскурсий и спа-центр с пантовыми ваннами и фитобочками на основе алтайских трав, а уже в этом сезоне заработает новенький коттеджный посёлок. Поселиться можно и в селе Артыбаш, главном туристическом центре Телецкого озера, откуда к склонам возят скибас и такси.

Можно с уверенностью сказать, что у «Телецкого» есть все шансы стать полноценным конкурентом Шерегешу, который в ясные дни можно видеть с вершины Кокуи. Но пока ещё про него мало кто знает, и в будние дни склоны здесь до такой степени немногочисленны, что даже в полдень можно раскатывать свежий вельвет – роскошь, которая доступна лишь первым.

Зима
В РОССИИ

АКТИВ

Сезон

с декабря по конец марта.

Ски-пасс

от 1000 руб. в день, для проживающих в гостинице и коттеджах курорта – скидки.

Совет

Для путешествий по Горному Алтаю пригодится аудиогид **Altai Mountains Guide**, его можно скачать на платформе **izi.Travel** или на сайте проекта altaimountains.com.

1. В «Телецком» несколько интересных фрирайд-маршрутов для опытных лыжников. 2. ГЛК предлагает не только апре-ски-развлечения, но и экскурсии по окрестностям Телецкого озера. 3. Номеров в отеле «Глыба» не так много, зато есть выход прямо на склон.



ЕЛЕНА
ПОДКАМИНСКАЯ

АНГЕЛИНА
ЗАГРЕБИНА

МИХАИЛ
ТРУХИН

АЛЕКСАНДР
СЕМЧЕВ

АЛЕКСЕЙ
ЯГУДИН

ЭКСКЛЮЗИВНО

ПОСЛЕДНИЙ АКСЕЛЬ

В ПОДПИСКЕ «МАКСИМАЛЬНАЯ» ЗА 1 ₽



MEGOGO

Реклама, 18+

ПОДПИСКА: "МАКСИМАЛЬНАЯ" ПЕРВЫЕ 14 ДНЕЙ - 1 ₽, ДАЛЕЕ - 397 ₽/МЕС. АКЦИЯ ДЕЙСТВУЕТ С 27.07.2021 ПО 31.12.2021 НА САЙТЕ MEGOGO.RU И В ПРИЛОЖЕНИИ MEGOGO ДЛЯ SMART TV (УМНОЕ ТЕЛЕВИДЕНИЕ)(КРОМЕ ОПЕРАЦИОННЫХ СИСТЕМ ANDROID TV И APPLE TV) ПРИ ПЕРВОМ ПОДКЛЮЧЕНИИ. ДЕТАЛИ: MEGOGO.RU/RULES_MAX_TV_RU. ООО «МЕГОГО», 115114, МОСКВА, УЛ. КОЖЕВНИЧЕСКАЯ, ДОМ 10, СТРОЕНИЕ 1, ПОМЕЩЕНИЕ 33, ЭТАЖ 9. ОГРН: 1127746436311



ТОЧКА НА КАРТЕ

В КРАН-МОНТАНЕ КОГДА-ТО ПРИДУМАЛИ СОРЕВНОВАНИЯ ПО ГОРНОЛЫЖНОМУ СПОРТУ, НУ А САМ ЭТОТ КУРОРТ ДАВНО СТАЛ НЕГЛАСНЫМ ОБЛАДАТЕЛЕМ ПРИЗА ЗА ПОТРЯСАЮЩИЕ АЛЬПИЙСКИЕ ПЕЙЗАЖИ.



До швейцарского горнолыжного курорта Кран-Монтана лучше всего добираться на фуникулёре. Сев в кабинку в городке Сиерре и оставив за спиной плохую погоду и рабочую суету, ты в буквальном

смысле оказываешься выше всего будничного – за облаками, на высоте 1500 метров, где почти всегда светит солнце. Ну а виды на 16 четырёхтысячников, от Монблана до Маттерхорна, которые открываются с горы Кри-д'Эр, такие, что к ним сразу нужно выдавать игристое – иначе может настичь «синдром Стендаля», когда от прекрасного теряешь голову и самообладание.

Катаются на курорте Кран-Монтана (*crans-montana.ch*), который появился после дальновидного объединения двух деревень Кран и Монтаны, уже больше века. В 1907 году здесь впервые в истории прошёл Кубок мира по скоростному спуску на лыжах: спортсмены тогда неслись по почти прямому склону и падения никоим образом не влияли на результат. Той трассы давно нет, но есть трасса Мон-Лашо с крутыми виражами, туннелями и лесными участками, на которой соревнуются райдеры на одном из этапов женского Кубка. Самая сложная на курорте – километровая трасса от подъёмника Кабан-де-Буа, а самая длинная – 12-километровая Пист-Насьональ, ведущая от ледникового плато Плейн-Морт через горные цирки Тубан и Мон-Бонван в деревушки Барзет и Виолет.

1

2





Самый же красивый панорамный спуск – Белла Луи. Кстати, сказку о «Пастухе и звезде Белла Луи» в Кран-Монтане любят настолько, что даже придумали тематический маршрут, ведущий между двумя озёрами Мубра и Этан-Лон – The Lantern Trail. Прогуляться по нему лучше вечером, в свете фонарей – разгадывать загадки, отвечать на задаваемые вопросы, а в конце пути услышать чудесную историю о том, как спустившаяся с неба фея-звезда спасла пастуха, потерявшего своих овец в снежную бурю. В старой пастушьей хижине дети могут оставить в ящике желаний открытку с просьбой к Белла Луи – непременно сбудется!

Взрослым для исполнения многих их насущных желаний стоит свернуть на Аперитив-плаза, где до середины января угощают деликатесами кантона Вале и горячим глинтвейном. За кружкой с дымящимся ароматным напитком самое время обсудить развлечения на следующие дни – неспешные прогулки на снегоступах, уроки гольфа на снегу, лесной поход с тибетскими яками или повышение своего мастерства в крытом спортивном центре *Alaïa Chalet (alaia.ch)*, где есть всё для подготовки фристайлеров. Вознаградить себя за активный день можно томатным фондю в *Le Chalet (lechaletcransmontana.ch)* или не менее плотным ужином в одном из гастрономических ресторанов города – их в двух деревнях уже более 150.



1. Горная хижина *Cabane des Violettes* 2. Сурок Биби – mascot Кран-Монтаны. 3. «Мишленовский» шеф-повар Фрэнк Рейно 4. Лыжный поход в гору Белла Луи 5. Панорамная терраса в *Cabane des Violettes* 6. Отель *LeCrans Hôtel and Spa*



Как добраться

Поездом из аэропорта Женевы до города Сьерра (около 2 ч.), оттуда до курорта 20 мин. на фуникулёре.

Где жить

На курорте много прекрасных отелей и шале – например, **LeCrans Hotel & Spa** (*lecrans.com*) и **Hostellerie du Pas de l'Ours** (*pasdelours.ch*). Лучший горный бутик-отель – **Chetzeron** (*chetzeron.ch*), а идеальное соотношение цены и сервиса – в **Alaïa Lodge** (*alaialodge.ch*) и **Colorado Riders Chalet** (*coloradoriderschalet.ch*).

Скитур

В Кран-Монтане более пятнадцати маршрутов для скитуринга, которые подходят как для новичков, так и продвинутых райдеров. Самый культовый – **La X'trême** с четырьмя подъёмами в гору и трёхкилометровым набором высоты.

1

ЗАРОДИВШАЯСЯ ДВА ВЕКА НАЗАД КАК ИСКУССТВО УКРАШЕНИЯ ХОЛОДНОГО ОРУЖИЯ, **ЗЛАТОУСТОВСКАЯ ГРАВЮРА НА СТАЛИ** ПОРАЖАЕТ СВОЕЙ ОСЛЕПИТЕЛЬНОЙ, ПЫЛАЮЩЕЙ КРАСОТОЙ.



На гербе уральского города Златоуста изображён крылатый конь – пегас. Он символизирует искусство гравюры на стали, подобного которому в мире нет нигде. Уже более двух столетий златоустовские мастера

украшают холодное оружие и утварь прихотливыми узорами и завораживающими рисунками. На недостижимую высоту это ремесло поднял легендарный гравёр Иван Бушуев. И он же первым начал изображать на клинках одухотворённое животное из мифов, потому и завоевал в народе прозвище Иванко-Крылатко, а потом стал персонажем одноимённого сказа Павла Бажова.

Город в долине южноуральской реки Ай, названный в честь святителя и богослова Иоанна Златоуста, был основан в середине XVIII века – именно тогда началось промышленное освоение Урала. Датой рождения Златоуста считается день 11 сентября 1751 года, когда купцы Мосоловы получили разрешение строить на реке железоделательный завод. Местная железная руда отличается малым содержанием примесей фосфора и серы, а потому и металл, из неё выплавляемый, всегда был самого высокого качества. В начале XIX столетия Златоустовский горный округ стал одним из главных на Урале, а сам город превратился в видный центр оружейного производства. В 1815 году здесь открылась Оружейная фабрика – первое в стране государственное предприятие по изготовлению клинкового оружия, чья продукция предназначалась для снабжения российских армии и флота.

Последний частный владелец златоустовских заводов, купец Андрей Кнауф, пригласил на них мастеров выделки металла из Германии, в том числе из прусского округа Золинген, истари славившегося производством мечей, ножей и мелких стальных инструментов. У немцев, так же как и у русских умельцев, учился сын художника Иван Бушуев – и намного превзошёл своих учителей. Именно он и считается создателем златоустовской гравюры по металлу. Став старшим мастером отделения украшенного оружия на Златоустовской фабрике и пройдя обучение в Санкт-Петербургской академии художеств, Бушуев усовершенствовал технику золочения «через огонь», добившись лучшего сцепления золота с основой. Он стал не только гравировать поверхность тонкой иглой, как было принято ранее, но и наносить рисунок кистью с последующей выгравкой фона – это позволяло получить более объёмное изображение, практически как в живописи. С помощью воронения и синения художник без всяких пигментов добивался в рисунке различных цветов от чёрного до сине-голубого, что в сочетании с золотом смотрелось невероятно эффектно. Среди любимых мотивов Бушуева – и сюжеты из истории страны, и образы, навеянные античными мифами. Декорируя клинки, мастер

2

СУВЕНИР
Златоустовская
гравюра
на стали

Изма
В РОССИИ

3



1. Скульптура Хозяйки Медной горы в Горном парке имени П. Бажова
2. Поднос работы уральских мастеров
3. Панорама Златоуста
4. Нож из коллекции В. Толомея, директора Златоустовской оружейной фабрики
5. Чайный набор
6. Работа гравировщицы, фабрика «Оружейникъ»

не забывал отдавать должное и «натуральной» красоте узорчатой стали. Кстати, утерянный секрет одной из её древних разновидностей, булата, разгадал в 1830-х годах одарённый инженер Павел Аносов – ещё один талант, принесший славу городу Златоусту. Ныне работы Ивана Бушуева хранятся в крупнейших музеях нашей страны, включая Эрмитаж и Оружейную палату Московского Кремля. В краеведческом музее Златоуста можно увидеть 12 клинков мастера и его последнюю работу «Древнее вооружение» – рыцарские доспехи, изготовленные в соавторстве с другими уральскими художниками для цесаревича Александра Николаевича, будущего императора Александра II.

Уже во второй трети XIX века на городской фабрике стали делать не только оружие, но и предметы, необходимые в быту: зеркала, подсвечники, подносы – все богато украшенные гравированными пейзажами и затейливыми узорами. Тарелки, декоративные ножи для разрезания бумаги, вешалки для одежды, вазы с «блистательным» декором и панно, словно озарённые внутренним сиянием, были популярны в разное время на протяжении последних полутора веков.

Сегодня в Златоусте работают около 35 мастерских декоративно-прикладного искусства, создающих изделия с украшением на металле. Двухсотлетние традиции гравюры на стали продолжают и на Златоустовской оружейной фабрике (zof1815.ru) – она занимает то же здание, что и два века назад. Здесь выпускают различные виды холодного оружия – сабли, шашки, шпаги, кинжалы, кортики и ножи, а также настенные панно и изысканную посуду. В будние дни на фабрике проводят экскурсии по производству и показывают, как создаётся златоустовская гравюра, и в любой день можно посетить фабричный музей и приобрести сувенир драгоценной работы на память о Златоусте. Ну а на одном из современных предприятий города, АиР, открыта оружейная слобода «АиРовка» (airovka.ru) – ремесленный городок, где посетителям предлагают на один день превратиться в кузнеца и поближе познакомиться с процессом создания и украшения знаменитых златоустовских клинков.



Испытать СНЕЖНОСТЬ

7 причин
провести зимние каникулы
в Челябинской области



В Челябинскую область съезжают
сноурайдеры со всей России

ПОСЛЕДНИЕ ДВА ГОДА ДАЛИ НАМ ВОЗМОЖНОСТЬ НЕ ТОЛЬКО ВЗГЛЯНУТЬ НА ОТДЫХ В РОССИИ ДРУГИМИ ГЛАЗАМИ, НО И ОТКРЫТЬ ДЛЯ СЕБЯ НОВЫЕ НАПРАВЛЕНИЯ ВНУТРЕННЕГО ТУРИЗМА, ДО НЕДАВНЕГО ВРЕМЕНИ КАЗАВШИЕСЯ НАСТОЯЩЕЙ ЭКЗОТИКОЙ. ОДНО ИЗ НИХ – РАСПОЛОЖЕННАЯ НА ГРАНИЦЕ ЕВРОПЫ И АЗИИ ЧЕЛЯБИНСКАЯ ОБЛАСТЬ, КОТОРАЯ У МНОГИХ ПО-ПРЕЖНЕМУ АССОЦИИРУЕТСЯ ЛИШЬ С ПРОМЫШЛЕННЫМИ ПРЕДПРИЯТИЯМИ. И ВОТ ВАМ **7 ГЛАВНЫХ ПРИЧИН** ПРИЕХАТЬ НА ЮЖНЫЙ УРАЛ ЗИМОЙ.



Сноукайтинг
в посёлке Тюлюк

проводятся международные соревнования, – а также несколько спортивных трасс для кросса, хафпайпа и слоупстайла и один из лучших в России сноупарков.

Зимой по выходным и праздничным дням из столицы Южного Урала до «Солнечной долины» запускается мультимодальный маршрут «Снегирь» – электричка плюс автобус, благодаря которым добраться до курорта можно меньше чем за два часа. Среди других горнолыжных комплексов стоит отметить «Завьялиху», «Аджигардак» и «Миньяр».

ОСВОИТЬ СНЕГОХОД И СНОУБАЙК

Маленькое село Бедярыш в Катав-Ивановском районе Челябинской области известно многим любителям острых ощущений: зимой здесь наметает трёхметровые сугробы, которые идеально подходят для отработки трюков на снегоходах и сноубайках – снежных мотоциклах, у которых вместо переднего колеса лыжа, а вместо второго – гусеница, благодаря чему им нипочём резкие подъёмы, крутые спуски и практически любые сугробы.

В Бедярыше работает несколько баз отдыха, где можно не только найти компанию по интересам, но и взять в прокат всю необходимую технику и экипировку и испытать свои навыки на целине и в лабиринтах заснеженной тайги. Интересно, что это село – единственное место на Южном Урале, где сохранилась старинная пихтоварка – получаемое из пихтовой хвои масло используется в косметологии.

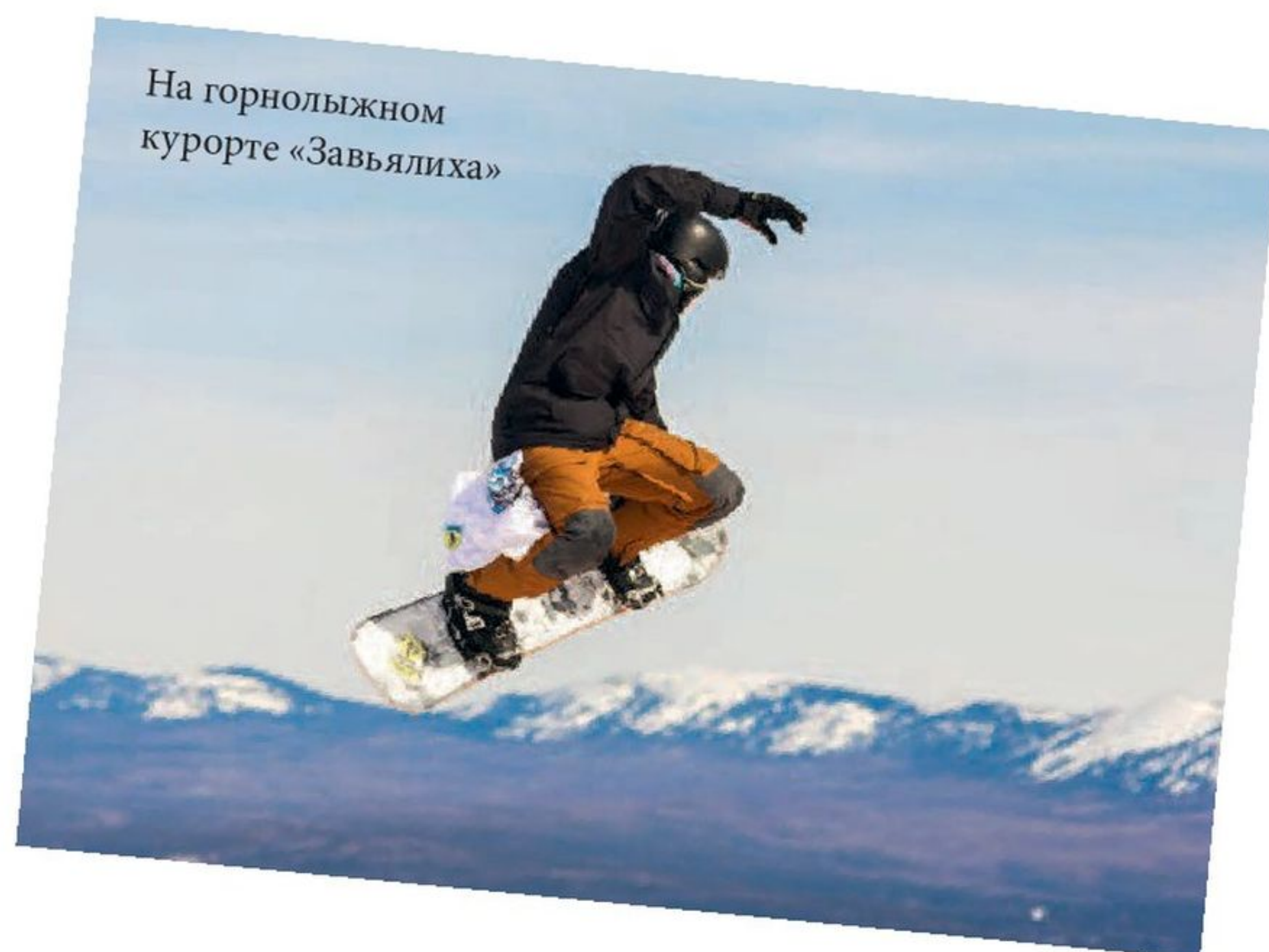
СОБРАТЬСЯ В ПОХОД

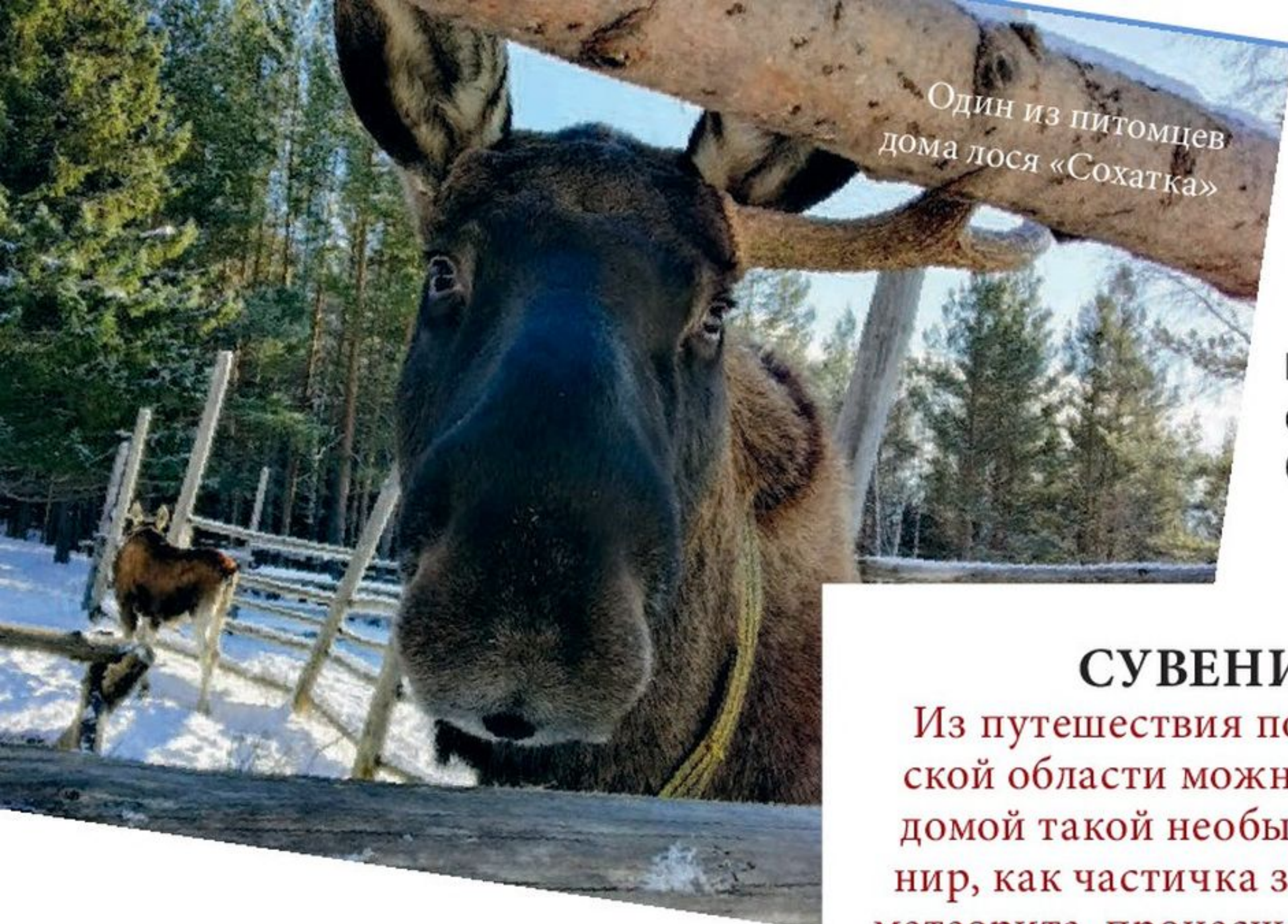
Простые зимние радости – плюхнуться в пышный сугроб, засунуть другу за шиворот снежок, нарисовать «ангелочка» и слепить снеговика – редко доступны жителям крупных городов. Но в уральских горах зима настоящая – белая, морозная, многоснежная. В национальных парках «Таганай» вблизи Златоуста и «Зюраткуль» около города Сатки хорошо и летом, и зимой. Длительные походы за таёжной романтикой и несложные восхождения на южноуральские вершины доступны круглый год – главные тропы промаркированы, а на маршрутах работают отапливаемые приюты.

ПРОКАТИТЬСЯ НА ГОРНЫХ ЛЫЖАХ И СНОУБОРДАХ

Мало кто знает, что в Челябинской области – с десяток горнолыжных комплексов, которые подойдут как для начинающих, так и для опытных райдеров. Они находятся не так далеко друг от друга, так что всего за одни выходные можно покорить сразу несколько склонов. Вдобавок, практически на всех есть вечернее освещение трасс, искусственное освещение, трассы для фрирайда, тюбинговые горки и детские игровые зоны.

Самый известный и крупный курорт – ГЛЦ «Солнечная долина», который расположен в сотне километров от Челябинска вблизи города Миасс. Здесь 12 горнолыжных трасс (в этом сезоне появятся ещё 2) общей протяжённостью 8 км – кстати, на километровой трассе «Известная» даже





Один из питомцев
дома лося «Сохатка»

Многие естественные и искусственные водоёмы области относятся к тем или иным рыбоводческим хозяйствам. Стоимость рыбалки на них – от 200 рублей за путёвку.

СУВЕНИР

Из путешествия по Челябинской области можно привезти домой такой необычный сувенир, как частичка знаменитого метеорита, пронесшегося над регионом 15 февраля 2013 года. Диаметр у этой «падающей звезды» оказался 19 метров, масса – около 11 000 т, кинетическая энергия была сопоставима с десятками атомных бомб. Осколки метеорита разлетелись на расстояние в 80 км, а самый крупный из найденных – он был поднят со дна озера Чебаркуль, его вес превышает 500 кг – хранится под стеклянным куполом в Челябинске, в Государственном историческом музее Южного Урала. К каждому купленному фрагменту Челябинского метеорита прилагается сертификат подлинности.

Кстати, в «Зюраткуле» помимо знаменитого ледяного фонтана, представляющего собой ярко-голубую сосульку высотой до 15 метров (замерзающая в морозы струя бьёт из артезианской скважины), можно посетить и дом лося «Сохатка» – реабилитационный центр для лосят, оставшихся без мам по вине браконьеров. Зимой подростки «выпускники» возвращаются сюда, чтобы подкормиться. Планируя визит к сохатам, не забудьте морковь, яблоко или кочерыжку – повышенное внимание вам будет обеспечено!

ИСКУПАТЬСЯ В ГОРЯЧИХ ИСТОЧНИКАХ

Есть на Южном Урале и свои термальные курорты – пусть их немного, зато какие! Открытые и закрытые бассейны расположены в селе Еткуль – это комплексы «Баден-Баден» и «Александрия». Вода в них поступает из скважин, пробуренных до глубины 200 метров. Есть термальный водно-развлекательный центр и в самом Челябинске, он назван просто и ёмко – VODA. Нежиться в горячей воде под падающими снежинками – особое удовольствие. К тому же кроме термальных бассейнов эти аквакомплексы включают в себя различные бани, сауны и хаммамы, медицинские и спа-центры, безопасные купальные зоны для детей и уютные кафе.

ОТПРАВИТЬСЯ НА ЗИМНЮЮ РЫБАЛКУ

Зимняя подлёдная рыбалка – удовольствие для опытных и терпеливых. И многочасовое медитативное сидение у лунки обязательно будет вознаграждено: в южноуральских озёрах (а их в регионе более трёх тысяч – например, Увильды, Аргази, Иткуль, Чебакуль, Чебаркуль) водятся карп, щука, сом, чебак и даже хариус.

ПРОМЧАТЬСЯ НА СОБАЧЬЕЙ УПРЯЖКЕ

Жизнерадостные хаски и лайки всегда готовы отправиться в путь и с ликующим нетерпением тянут вперёд нарты. В Челябинской области несколько хаски-центров, и наиболее популярный из них – «Аквилон». Здесь можно окунуться в культуру северных народов России и мира, на один день стать викингом или шаманом, пообщаться с весёлыми и дружелюбными собаками и испытать себя в ремесле погонщика-каюра.

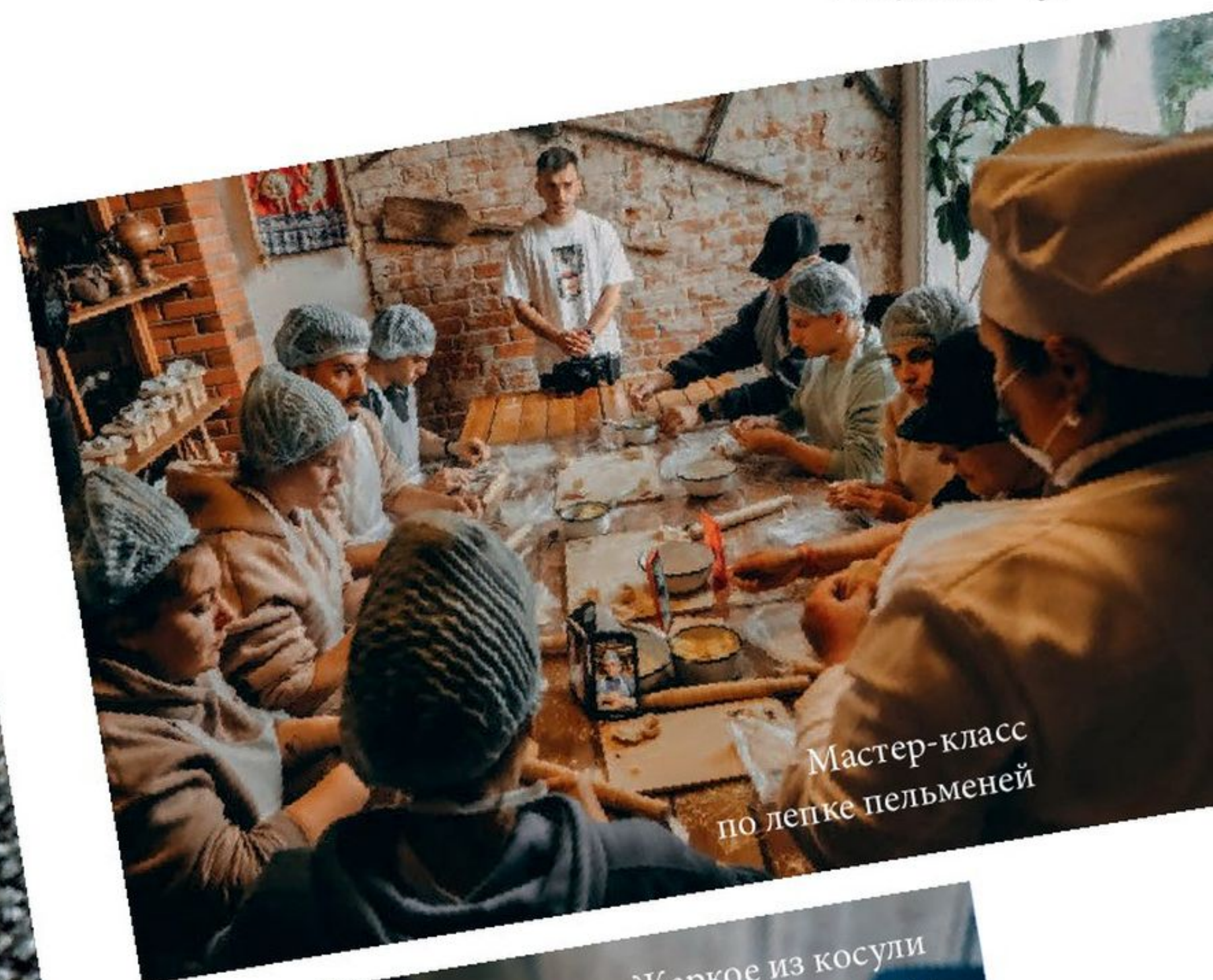
ПОПРОБОВАТЬ УРАЛЬСКУЮ КУХНЮ

На свежем воздухе аппетит разыгрывается нешуточный. И утолить его лучше всего блюдами уральской кухни в многочисленных кафе и ресторанах региона. Например, в «Счастливом кузюке» в Златоусте можно попробовать жаркое из косули, закуску из заячьих почек, калы в горшочке, черёмуховый сметанник



Попробуй себя
в качестве каюра!

и травяной чай в берестяном чайнике. А в единственном в России музее пельменя в Миассе всех желающих приглашают попробовать 30 видов пельменей и вареников с различными начинками (например, с редькой, щукой, опятами и брусникой), а также пройти мастер-класс по лепке и придумать свой собственный оригинальный защип.



Все подробности – на официальном туристическом портале Челябинской области **chel.travel**.

#ТвойЮжныйУрал



Вершина Откликной Гребень в национальном парке «Таганай»



ИДЕИ
В ДОРОГУ



Зима
В РОССИИ

НОВОСТИ
ТУРИЗМА



АЭРОПОРТ

В конце сентября в 30 км от Тобольска открылся аэропорт «Ремезов» (*rmz.aero*) – первый в истории современной России, построенный для города с населением чуть больше 100 000 человек. Он назван в честь родившегося и жившего в Тобольске выдающегося картографа, историка и писателя-энциклопедиста Семёна Ремезова. Основой для создания паттернов, украшающих стены аэропорта, стали три уникальных атласа работы Ремезова, созданные им в XVII веке. Интересно, что многие элементы интерьера не только декоративные, но и интерактивные: одни представляют собой подсвеченные информационные панно, а другие – мультимедийные сенсорные экраны. Во время ожидания посадки на рейс можно узнать факты из биографии «сибирского Леонардо да Винчи», ознакомиться с историей и традициями Тобольска, даже прогуляться по аэропорту с аудиогидом. Ещё одно необычное дизайнерское решение – оригинальное панно «Роза ветров». Копия иллюстрации из чертёжной книги Семёна Ремезова превращает пол в гигантскую карту и указывает на четыре стороны света как на направления полётов. Этот символ дополнен сравнением времени, затрачиваемого на преодоление расстояний между городами в эпоху картографа и сегодня – с помощью авиасообщения.

Прямые рейсы в Тобольск выполняются из Москвы, Санкт-Петербурга, Новосибирска и Екатеринбурга, расширение полётной программы планируется уже в ближайшем время. Такая транспортная доступность сделает первую столицу Сибири одним из необычных направлений для поездки на уик-энд. В ходе двух- или трёхдневного визита можно, среди прочего, осмотреть единственный в Сибири белокаменный кремль, его многочисленные музеи с богатейшими экспозициями по истории региона, а также Музей семьи Императора Николая II (*императорскиймаршрут.рф*), попробовать местные специалитеты и побывать в Абалакском Знаменском монастыре.



Visit
Tyumen

ГОРЯЧАЯ ТОЧКА

ОТДЫХ В ТЮМЕНСКИХ ТЕРМАХ

ТЮМЕНЬ – первый русский город в Сибири, основанный ещё в XVI веке, – интересен своей деревянной архитектурой и музейными коллекциями, единственной в стране четырёхуровневой набережной и гастрономическими ресторанами, где стоит попробовать местные специалитеты с колоритной подачей. А ещё в Тюмени можно пройти курс оздоровления на термальных курортах, которые по своему размаху не уступают западноевропейским.

Далеко не все знают, что около 70 миллионов лет назад на территории современной Тюменской области располагалось тёплое Западно-Сибирское море. Учёные считают, что горячие термальные источники региона – прямые «наследники» того древнего тропического водоёма. Интересно, что обнаружили их в 1950-е и произошло это, можно сказать, по счастливой случайности – советские геологи искали «чёрное золото», а наткнулись на «золото» геотермальное, благодаря которому в прошлом году Тюмень получила престижный статус «Столицы термальных вод России».

Сейчас в Тюменской области более 20 термальных скважин. Вода в них отличается и по составу, и по температуре – она поднимается с глубины от 1200 до 2500 метров и варьируется от +35 °С до +48 °С. Одним из лучших термальных центров считается санаторий Siberia Resort & Spa, где разработаны 12 специальных программ санаторно-курортного лечения. И даже после недолгого отдыха в его уютных номерах домой возвращаешься отдохнувшим и окрепшим, на собственном примере доказывая, что знаменитого сибирского здоровья в Тюменской области хватит на всех.



ИДЕИ
В ДОРОГУ



ТРАМВАЙ

В Базеле появился трамвай **Federer Express** (*bvb.ch*), целиком и полностью посвящённый уроженцу города – легендарному швейцарскому теннисисту Роджеру Федереру, олимпийскому чемпиону, триумфатору турниров Большого шлема и бывшей первой ракетке мира. Вместо назойливой салонной рекламы здесь – фотографии спортсмена и интересные факты из его биографии, вместо пассажирских сидений – похожие на стадионные лавки. Пока голубой вагон катится по маршруту № 2, но в дальнейшем трамвай будет использоваться и на других линиях.

АТТРАКЦИОН

Крупнейшее в мире колесо обозрения **Ain Dubai** (*aindubai.com*) открылось в Дубае на островке Блювотерс. Оно возносит своих гостей на максимальную высоту 250 метров. Продолжительность одного оборота аттракциона – 38 минут. Перемещаться по кабинке не возбраняется – и это позволит во всех подробностях рассмотреть новый район Дубай Марина, искусственный архипелаг Палм-Джумейра и знаменитый отель Burj Al Arab. При желании кабинку можно снять целиком для двоих или компании друзей – и устроить званный ужин или необычную «вечеринку в небесах».



ОТЕЛЬ


В эмирате Шарджа среди барханов Млехи открылся первый глэмпинг – пустынный курорт **Mysk Moon Retreat** (*myskhotels.com*).

Он включает в себя 10 купольных шатров с собственными бассейнами и 6 «классических» шатров, индивидуальные зоны барбекю, специализирующийся на гриле ресторан и кафе. Для гостей в глэмпинге организуют изучение археологической зоны Млехи, джип-сафари по пустыне, прогулки на лошадях, арабскую кофейную церемонию и наблюдение за звёздами.



МУЗЕЙ

Новый музей Эдварда Мунка в Осло (*munchmuseet.no*) прекрасен как внутри, так и снаружи. Над зданием трудились архитекторы из испанского бюро Estudio Herreros, а в его 11 галереях на 13 этажах можно увидеть не только знаменитый «Крик», но и около 40 000 объектов, так или иначе связанных с художником. Это крупнейший музей в мире, посвящённый одному живописцу – даже не просто музей, а целый культурный центр с панорамным рестораном, баром на крыше, лекторием и концертной площадкой.



НОВОСТИ ТУРИЗМА



фото: BVB / BETTINA MATTHIESSEN; АРХИВ ПРЕСС-СЛУЖБ

СВЯТКИ В АРХАНГЕЛЬСКИХ ДЕРЕВНЯХ

СТРАШНО ЛЮБОПЫТНО




На протяжении столетий деревенские жители верили, что в Святки – дни с 7 до 19 января, то есть от Рождества Христова и до праздника Крещения Господня – граница между мирами людей и духов стирается, и к нам проникают потусторонние силы, у которых можно выведать будущее. Поучаствовать в святочных забавах получится и сейчас в одной из многочисленных деревень Архангельской области.



Наступающие вскоре после зимнего солнцестояния Святки – время гаданий и молодёжных игрищ, когда парни и девушки могли присмотреться друг к другу и поворожить на суженого или суженую. Вечерные игры и посиделки с гаданием на зеркале, литьём воска или ворожбой на перекрёстке дорог, гадание на повети старинного северного дома, в настоящем деревенском амбаре или бане, да ещё и со свечами в руках, дарят невероятные ощущения, будто перекидывая мостик из прошлого в настоящее. Пройтись с рождественской звездой и песнями по деревне, поколядовать – такие воспоминания запомнятся надолго. В музее деревянного зодчества «Малые Корелы» (korely.ru) можно записаться на экскурсию «Святки в северной деревне» и побывать на мастер-классе по изготовлению берестяных и шерстяных масок ряженого и святочной козы. А в старинном Каргополе туристов приглашают испечь волшебные «сказули», примерить цветастые шали и загадать самые сокровенные желания. В Архангельской области множество деревень, где и сейчас можно ощутить дух этого таинственного зимнего праздника – здесь на Святки поют колядки и ворожат так, как это делали наши далёкие предки.

фото: ИРИНА БЕЛЬКОВА; ЕЛЕНА ТЕРПИЛКО



Туристско-информационный центр
Архангельской области
pomorland.travel
+7 (921) 071-21-21 (Viber, WhatsApp)
 [open.north](https://www.instagram.com/open.north)
 [opennorth](https://vk.com/opennorth)
 [opennorth](https://www.facebook.com/opennorth)
 [opennorth](https://twitter.com/opennorth)



ВАРИАНТЫ Традиционные отели России

ЧУМ:

ЦЕНТР АРКТИЧЕСКОГО ТУРИЗМА

Ненецкий автономный округ

В Центре арктического туризма можно буквально на окраине Нарьян-Мара устроить себе «чумовые выходные», переночевав в настоящем ненецком чуме с накидкой из оленьих шкур. Одна из коренных ненек расскажет о традициях и обычаях народа, быте тундры и особенностях кочевого уклада жизни, познакомит с орудиями традиционных промыслов и народным эпосом, а также угостит евзем – вкуснейшим бульоном из оленины. Не забудьте сфотографироваться для инстаграма в ненецких малицах и перед отъездом завязать узелок желания на священном дереве.

visitnao.ru

КИБИТКА:

«АДЫК – СТРАНА БУМБА»

Республика Калмыкия

Остановиться на ночь даже не в юрте, а в калмыцкой войлочной кибитке – от монгольской юрты она отличается большей высотой и простором из-за отсутствия поддерживающих купол жердей – можно в калмыцком селе Адык. В соседней кибитке устроены небольшое кафе, работающее в летнее время, и музей, где рассказывают о национальных костюмах, музыкальных инструментах и игрушках (всё разрешается трогать руками), а владельцы организуют экскурсии в соседний заповедник сайгаков «Чёрные земли» с его соляными озёрами и барханами, а также походы по степи на величавых двухгорбых верблюдах.

[instagram.com/stranabumba_tourism](https://www.instagram.com/stranabumba_tourism)



АИЛ: «ЧУЙСКАЯ ДОЛИНА» *Республика Алтай*

База отдыха «Чуйская долина» находится на 795-м километре Чуйского тракта, вблизи села Акташ, – это отличная стартовая точка для посещения бирюзового Гейзерного озера и «алтайского Марса», петроглифов Калбак-Таша и даже перевала Кату-Ярык, сплава по Чуе и похода на лошадях. А ещё это хороший вариант для того, чтобы пожить в аиле – так на Алтае называют своё традиционное жилище, представляющее собой восьми- или двенадцатигранный дом из жердей или брёвен с конусообразной крышей: иногда это похоже на вигвам, а иногда и на сруб. Аилы отапливаются печкой, что только добавляет им уюта.

vk.com/chuiskayadolina

ИЗБА: «НОВАЯ ДЕРЕВНЯ» *Красноярский край*

Музей-заповедник «Шушенское» посвящён не только пребыванию в нём Ленина, но и крестьянскому быту сибирского села. Погрузиться в него можно, остановившись в одной из воссозданных изб, каждая из которых – копия известного памятника деревянного зодчества, существовавшего в конце XIX и начале XX века на юге Красноярского края и в Приангарье. И пусть мебель, текстиль и домашняя утварь в основном представляют собой новоделы, зато в некоторых домах, кроме кроватей и диванов, для ночлега оборудованы лежанки на настоящей русской печи.

shush.ru/newvillage



Музей игрушек
в Нюрнберге

География игрушек

НЕВАЖНО СКОЛЬКО ВАМ ЛЕТ – ДЕТСКИЙ ВОСТОРГ НА НЕМЕЦКОЙ **ДОРОГЕ ИГРУШЕК** ИСПЫТАЮТ ВСЕ БЕЗ ИСКЛЮЧЕНИЯ. ПУТЕШЕСТВОВАТЬ ПО НЕЙ ИНТЕРЕСНО И КОЛЛЕКЦИОНЕРАМ РЕДКИХ КУКОЛ, И РОДИТЕЛЯМ В ПОИСКАХ НЕОБЫЧНЫХ ИДЕЙ ДЛЯ СЕМЕЙНОГО ОТДЫХА, И ТЕМ, КТО ХОТЕЛ БЫ ПОГЛУБЖЕ ПОГРУЗИТЬСЯ В НЕМЕЦКУЮ КУЛЬТУРУ ИЛИ ПРОСТО ВО ЧТО-НИБУДЬ ПОИГРАТЬ.



ЧЕМ ТЕШИЛОСЬ ДИТЯ В XIV ВЕКЕ

Дорога игрушек длиной около 300 км тянется из Баварии в Тюрингию, но две трети её приходится именно на Баварию. Эти края богаты различными ремесленными традициями, и именно здесь возникло производство игрушек, ставших знаменитыми на весь мир. На пути – десятки локаций: музеи с бесценными собраниями, тематические парки, игрушечные фабрики и симпатичные магазинчики сувениров.

Стартует маршрут в Нюрнберге – втором по величине городе Баварии. С первой половины XVII века он известен своей грандиозной рождественской ярмаркой – одной из крупнейших в Германии. В наши дни её ежегодно посещает более миллиона человек, и это отличная возможность полюбоваться произведениями игрушечных дел мастеров. И отведите побольше времени на посещение нюрнбергского Музея игрушек (museen.nuernberg.de), расположенного в историческом центре города, в старинном фахверковом доме. Его история началась век назад, когда Лидия и Пауль Байеры начали собирать свою не имеющую аналогов коллекцию, а открылся музей в начале 1970-х. Тут наглядно по-

Деревянные щелкунчики в магазине Нюрнберга

казывают, почему Нюрнберг называют «городом игрушек». На исходе Средневековья здесь лепили куколок из глины, а в XVIII столетии фарфоровых крошек стали снабжать и домиками со всем необходимым для игрушечной жизни «имуществом». На четырёх этажах здания можно увидеть старинных тряпичных кукол и деревянных пупсов, плюшевых мишек, модели паровых двигателей, паровозики и машинки – вплоть до Барби с Кеном и современных электронных игр. Музей гордится и внушительной коллекцией расписных фигурок из олова – кстати, именно в Нюрнберге изготавливали оловянных солдатиков по заказу русской царской семьи. Тут можно не только поразглядывать самые разные экспонаты, но и провести время за рисованием, сборкой сложного конструктора или подвижной игрой.

БАВАРСКИЕ ЗАБАВЫ

Как бы ни хотелось остаться подольше в Нюрнберге, в его окрестностях – коммуне Средняя Франкония – найдётся ещё немало интересного для больших и маленьких любителей поиграть. Например, в городке Цирндорф расположен Playmobil Fun Park (playmobil-funpark.de) – тематический парк развлечений, который устроен примерно так же, как знаменитые немецкие игровые конструкторы Playmobil. Веселье должно быть творческим! Посетители попадают не просто в страну чудес, а на «Ферму», в «Рыцарский замок» или «Ноев ковчег» – классические наборы с весёлыми деревянными персонажами воспроизведены здесь в натуральную величину, чтобы малыши могли от души полазить, побегать и даже поплескаться в озере. Пока маленькие эльфы ухаживают за единорогами в «Сказочной стране», будущие полицейские отправляются на машинках в погоню за злодеями. Ну а в плохую

Куклы sigikid на Нюрнбергской международной ярмарке игрушек



погоду всегда можно всласть порезвиться в крытой части парка, где тоже есть увлекательные игровые площадки.

В Городском музее Швабаха, который истари сльвёт городом золотых дел мастеров, выставлены старинные игрушки, а также модели железных дорог, паровозов и вагонов, которые на протяжении десятилетий выпускала баварская фирма Fleischmann. В Гёсвайнштайне работает Музей игрушек Франконии – создавший его любитель антиквариата Альфред Гросс приглашает взрослых вспомнить детство, а детей – открыть для себя «дедовские» игрушки 50–60-х годов прошлого века. Любителям же вагонов и поездов стоит посетить небольшой городок Муггендорф в долине Визент. В здешнем Музее моделей железных дорог (modellbahnmuseum.de) на площади более сотни квадратных метров выставлены макеты путей со всей инфраструктурой, по которым бойко ездят ретромоделки ушедшего в прошлое железнодорожного транспорта.

КУКЛЫ И КУКОЛЬНИКИ

И маленькие девочки, и те, кто остался ими в душе, не упустят возможности побывать в Музее кукол (coburger-puppenmuseum.de) в городе Кобург – старинном центре кукольного производства. Более 2000 его бесценных экспонатов, существенная часть которых относится к середине XIX века, – коллекция супругов Карин и Ханса Лоснитцеров. Кстати, знаменитые на весь мир плюшевые медведики Hermann (hermann.de) – также уроженцы Кобурга, и им не терпится познакомиться с будущими друзьями.

В городке Нойштадт-бай-Кобург, баварской игрушечной столице, каждый сентябрь проходит Кукольный фестиваль (puppenfestival-neustadt.de) – он собирает и любителей игрушек,

В мастерской по изготовлению деревянных игрушек





и профессионалов-коллекционеров. Авторам лучших работ на фестивале вручается премия имени художника Макса Оскара Арнольда – уроженца города, который внёс большой вклад в развитие кукольного искусства. А в расположенном здесь Музее немецкой индустрии игрушек можно узнать о том, как менялись технологии их создания на протяжении последних 250 лет. В Нойштадте непременно стоит заглянуть в магазин Ino Schaller (inoschaller.de) за чудесными украшениями ручной работы для любых праздников: Санта-Клаусами и оленями к Рождеству, тыквами и весёлыми черепахами к Хэллоуину, кроликами и цыплятами к Пасхе. Все они делаются из папье-маше по технологиям конца XIX века. В городе можно найти и симпатичные плюшевые игрушки Heunec (heunec.de), и разноцветные игрушечные машины Rolly Toys (rollytoys.de), а в Музее рождества при магазине Inges (inge-glas.de) – полюбоваться работой стеклодувов. Но это, как говорится, уже другая история, за которой лучше всего отправиться дальше по маршруту – в соседнюю Тюрингию.

*Старый город Нюрнберга в погожий день и сам выглядит игрушечным.
Миниатюрные фигурки на рождественском рынке*



МЕСТО

ОТПРАВЛЯЯСЬ ИЗУЧАТЬ БЕРЕГА ЭЛЬБЫ, МОЖНО РАССЧИТЫВАТЬ ОДНОВРЕМЕННО И НА НАСЫЩЕННУЮ КУЛЬТУРНУЮ ПРОГРАММУ, И НА ОТДЫХ НА ПРИРОДЕ, И НА ВЕСЁЛЫЕ ПРИКЛЮЧЕНИЯ, И НА ВПЕЧАТЛЯЮЩИЙ ГАСТРОНОМИЧЕСКИЙ ОПЫТ – ВСЕГО ЭТОГО В РЕГИОНЕ **ДРЕЗДЕН-ЭЛЬБЛАНД**, РАСПОЛОЖЕННОМ В САМОМ ЦЕНТРЕ НЕМЕЦКОЙ ЗЕМЛИ САКСОНИЯ, ХВАТАЕТ С ИЗБЫТКОМ.

ТЕКСТ: ОЛЬГА ЯКОВИНА

ВСТРЕЧИ





День
1

КУЛЬТУРНАЯ ПРОГРАММА



Дрезден – столицу Саксонии – называют «Флоренцией на Эльбе». Свой роскошный барочный облик исторический центр города

обрёл в XVII–XVIII веках, когда он был резиденцией курфюрста и важнейшим культурным центром Европы. Построенный в едином стиле Альтштадт – Старый город – поражает своей красотой, недаром его многочисленные архитектурные шедевры современники сравнивали с застывшей в камне музыкой.

В феврале 1945-го эта прекрасная музыка смолкла, заглушённая рёвом бомбардировщиков, и от дрезденского великолепия остались лишь дымящиеся руины. В музее «Дрезденский Панометр» (*panometer-dresden.de*), устроенном в бывших газгольдерах, можно увидеть исполинскую (высотой 27 и диаметром 107 метров) панорамную картину художника Ядегара Азизи – он написал её на основе снимка, сделанного всего через пару дней после того налёта, – и оценить масштабы разрушений. Долгие годы Альтштадт восстанавливали буквально по кирпичику, бережно используя каждый уцелевший фрагмент, – их и сегодня легко отличить по закопчённым камням. Ставшая символом города церковь Фрауэнкирхе, замок-резиденция, чья внешняя стена украшена самым большим в мире панно из 25 000 плиток майсенского фарфора, Академия искусств с её изящным куполом, дво-

рец Цвингер, великолепная Опера Земпера: в этом музее под открытым небом едва ли не каждое здание – уникальный и бесценный экспонат.

Впрочем, большинство из них и сами – интереснейшие музеи, экспозиции которых к тому же постоянно дополняются. Например, в музее-крепости, расположенном в казематах под живописной террасой Брюля, недавно запустили мультимедийные туры *Festung Experience* (*festung-xperience.com*), позволяющие совершить путешествие в прошлое. А в Галерее старых мастеров – той самой, где хранят «Сикстинскую мадонну» Рафаэля и «Прекрасную шоколадницу» Лиотара, – теперь можно увидеть всю историю дворца Цвингер в купольном зале виртуальной реальности *Zwinger Xperience* (*zwinger-xperience.com*). Всего же в Дрездене более 50 музеев. Некоторые из них входят в ассоциацию «Государственные собрания искусства» (*skd.museum*), и посетить их можно по единому абонементу.

К Рождеству залитый праздничными огнями Альтштадт превращается в ожившую сказку. В конце ноября здесь открываются десятки рождественских базаров, в том числе старейший в Германии Штрицельмаркт, существующий с 1434 года. Как и 587 лет назад, жители и гости Дрездена приходят на площадь Альтмаркт, чтобы выпить горячего глинтвейна с пряностями и полакомиться штолленами. Особый рождественский кекс с изюмом и цукатами – главную гастрономическую достопримечательность города – можно попробовать только зимой. И кстати, штоллен не черствеет много месяцев, только набирает вкус и аромат, так что лучшего подарка из рождественского Дрездена не найти – если, конечно, у вас хватит силы воли не слопать все подарки самостоятельно.

Лютеранская Фрауэнкирхе на площади Ноймаркт была разрушена до основания и 60 лет простояла в руинах, но к 2005 году её здание полностью восстановили.



фото: SYLVIO DITTRICH (DML-BY)

День
2

ВОЛЬНАЯ ПРОГРАММА



Если покинуть пышный барочный Альтштадт и перебраться на другой берег Эльбы, может показаться, что вы очутились в совершенно другом городе. Так и есть – это Нойштадт, «Новый город», и в этой части Дрездена уже совсем другая атмосфера и другие достопримечательности: стрит-арт и художественные галереи, хипстерские бары и этнические закусочные, модные танцевальные клубы в бывших мрачных промзонах.

Нойштадт – тоже музей, но уже современного искусства, где дома и улицы превращают в арт-объекты. Такие, как Военно-исторический музей, реконструированный по проекту Даниэля Либескинда (*mhmbw.de*) и словно пронзённый исполинским клином из стекла и стали. Или пассаж «Кунстхоф» – пять дворики с расписными стенами: в одном жуёт стену многоэтажный жираф, в другом играют в догонялки загадочные длинношеие существа, в третьем водосточные трубы превратились в духовой оркестр, готовый давать ноктюрны. В Нойштадте невероятное количество удивительных лавок, торгующих эзотерическими книгами, старыми пластинками, смешными поделками ручной работы

и веганскими продуктами. Не пропустите молочный магазин Пфунда (*pfunds.de*), внесённый в Книгу рекордов Гиннеса как самый красивый в мире, – зайти в него стоит не только ради стен, покрытых антикварной вручную расписанной плиткой, но и ради сырных дегустаций.

Сердце этого самобытного района – квартал Ойсере-Нойштадт, обитатели которого однажды решили создать собственное независимое государство «Разноцветная республика Нойштадт». Обвели границы белой краской, придумали герб с Микки-Маусом, напечатали деньги, избрали органы управления – к примеру, Министерство наплевательского отношения к финансам и Министерство вандализма и подводных лодок, и объявили главный республиканский закон – каждый год отмечать день рождения BRN грандиозным фестивалем. Белая краска давно стёрлась, правительство самораспустилось, но день рождения «Разноцветной республики» до сих пор празднуют всем Дрезденом, веселясь так, что слышно даже в Альтштадте.

Именно из Нового города – с променада Кёнигсуфер («Королевский берег»), идущего вдоль Эльбы, – открывается самый фотогеничный вид на город Старый. Здесь постоянно что-то происходит: уличные концерты, городские фестивали, кинопоказы под открытым небом и танцевальные флешмобы. Впрочем, хватит и одного заката над красующейся за рекой террасой Брюля, чтобы этот вечер навсегда остался в вашем сердце.

Даже зимой Эльба остаётся судоходной. И любоваться с борта прогулочного кораблика на пряничный Альтштадт в сахарной глазури снега – отдельное удовольствие.



День
3

АКТИВНАЯ ПРОГРАММА



Эпический веломаршрут Elberadweg идёт вдоль Эльбы от её истока в Чехии и до впадения в Северное море.

Проходит он и через Дрезден-Эльбланд, и это прекрасный способ изучить всё самое интересное, что есть в окрестностях города. Велосипеды можно взять в аренду – выдают и электробайки для ленивых, и шоссейные для любителей прокатиться с ветерком, и семейные модели с детскими креслами и прицепами. Вдоль дороги много кафе и биргартенов, сервисных центров и инфопунктов. А вернуться обратно можно на одном из колёсных пароходов из старейшей и самой большой музейной флотилии в мире, – они курсируют от террасы Брюля по всему Эльбланду.

Выбраться стоит, как минимум, в Лошвиц, где сохранились старейшие в Германии фуникулёр и подвесная канатная дорога, которым уже более ста лет, а вдоль берега вытянулись парадным строем величественные Эльбские дворцы – замки Альбрехтсберг, Экберг и Лингнершлосс.

Если не пожалее сил и докатитесь до расположенного в 25 км ниже по течению Майсена, то наградой будут не только средневековые улочки, фотогеничная громадина крепости Альбрехтсбург и впечатляющий Музей фарфора (erlebniswelt-meissen.com), но и дегустации в Доме саксонских вин. Через Майсен проходит Sächsische Weinstrasse (weinbauverband-sachsen.de) – 90-километровый пеший маршрут по

лучшим виноградникам Саксонии, и в окрестностях городка есть немало хозяйств, где туристам показывают все этапы производства вин, проводят дегустации и мастер-классы и, разумеется, угощают в ресторанах с хорошей винной картой.

Захватывающее путешествие вдоль течения Эльбы можно продолжить и дальше, в итоге добравшись до городка Торгау. Здесь сохранилась самая большая из резиденций саксонских князей – замок Хартенфельс, построенный в эпоху раннего Ренессанса и помнящий свадьбу наследника Петра I Алексея с брауншвейгской принцессой Шарлоттой.

Если же отправиться из Дрездена в другую сторону, окажетесь в Саксонской Швейцарии (saechsische-schweiz.de). Эльбские Песчаниковые горы – один из самых красивых природных парков Германии. Причудливые скалы, торчащие из земли словно пальцы троллей, столовые горы с плоскими вершинами и отвесными стенами, сосновые леса и красиво петляющая река – не даром пешеходный маршрут здесь зовётся Malerweg, «Дорога художников». Главная его достопримечательность – Бастайский мост, словно вырастающий из скал над 40-метровым ущельем.

Если получится, задержитесь в Саксонской Швейцарии ещё немного, чтобы увидеть Кёнигштайн, одну из самых могучих твердынь Европы. За 800-летнюю историю её ни разу не брали приступом, только измором – и то держать осаду пришлось четыре года. Но в канун Рождества и здесь открывается праздничный базар, превращающий суровую крепость в диснеевский замок, и эта игра контрастов впечатляет не меньше, чем эпические виды с бастионов. Не удивляйтесь – встречи на Эльбе обещают и не такие чудеса. □

Живописный Лошвиц – район старых вилл и особняков на окраине Дрездена, где легко потерять ощущение времени.

gealme

ГОРОД С КУПЮРЫ



Хотите сделать фото, максимально похожее на купюру в пять тысяч рублей? Приезжайте в Хабаровск! Ведь на крупнейшей банкноте нашей страны можно увидеть знаменитый памятник генерал-губернатору Восточной Сибири Николаю Муравьеву-Амурскому и живописный Хабаровский утёс. Расположенная рядом со скульптурой смотровая площадка – пожалуй, самое красивое место в городе, сюда за фотографиями приезжают и счастливые молодожёны, и не менее счастливые от походов по городу туристы. Вторая же сторона купюры посвящена Хабаровскому мосту – построенный в 1916 году, он стал последним отрезком Транссибирской магистрали. В городе даже работает целый музей этого «Амурского чуда», в экспозиции которого – демонтированная во время реконструкции ферма и различная железнодорожная техника.

Новый смартфон realme GT Neo2 стал для меня идеальным помощником для фотографических прогулок по городу – его многочисленным достопримечательностям, набережной и центральной улице Муравьева-Амурского. Не было ни малейшей нужды таскать с собой тяжеленную камеру и долго настраивать её для лучших снимков – с этим смартфоном в качестве фото можно быть уверенным на все сто процентов. И на все 64 Мп основной камеры! Он оснащён макромодулем на 4 см и сверхширокоугольным модулем на 8 Мп, здесь продвинутый алгоритм уличной съёмки и «суперночной режим», снимающий все проблемы при фотографировании в плохом освещении. Благодаря большому аккумулятору ёмкостью 5000 мАч мне удалось сделать больше фотографий даже без подзарядки в кафе или использования портативного аккумулятора. Ну а быстрый мобильный интернет позволял мгновенно делиться самыми эмоциональными снимками с друзьями и близкими и собирать урожай лайков в инстаграме, делая путешествие ещё приятнее.



- 1** Памятник Муравьеву-Амурскому
- 2** Ольга Куликова, тревел-блогер
- 3** Смартфон realme GT Neo2
- 4** Улица Муравьева-Амурского
- 5** Рябина на улице Муравьева-Амурского
- 6** Замерзающая река Амур



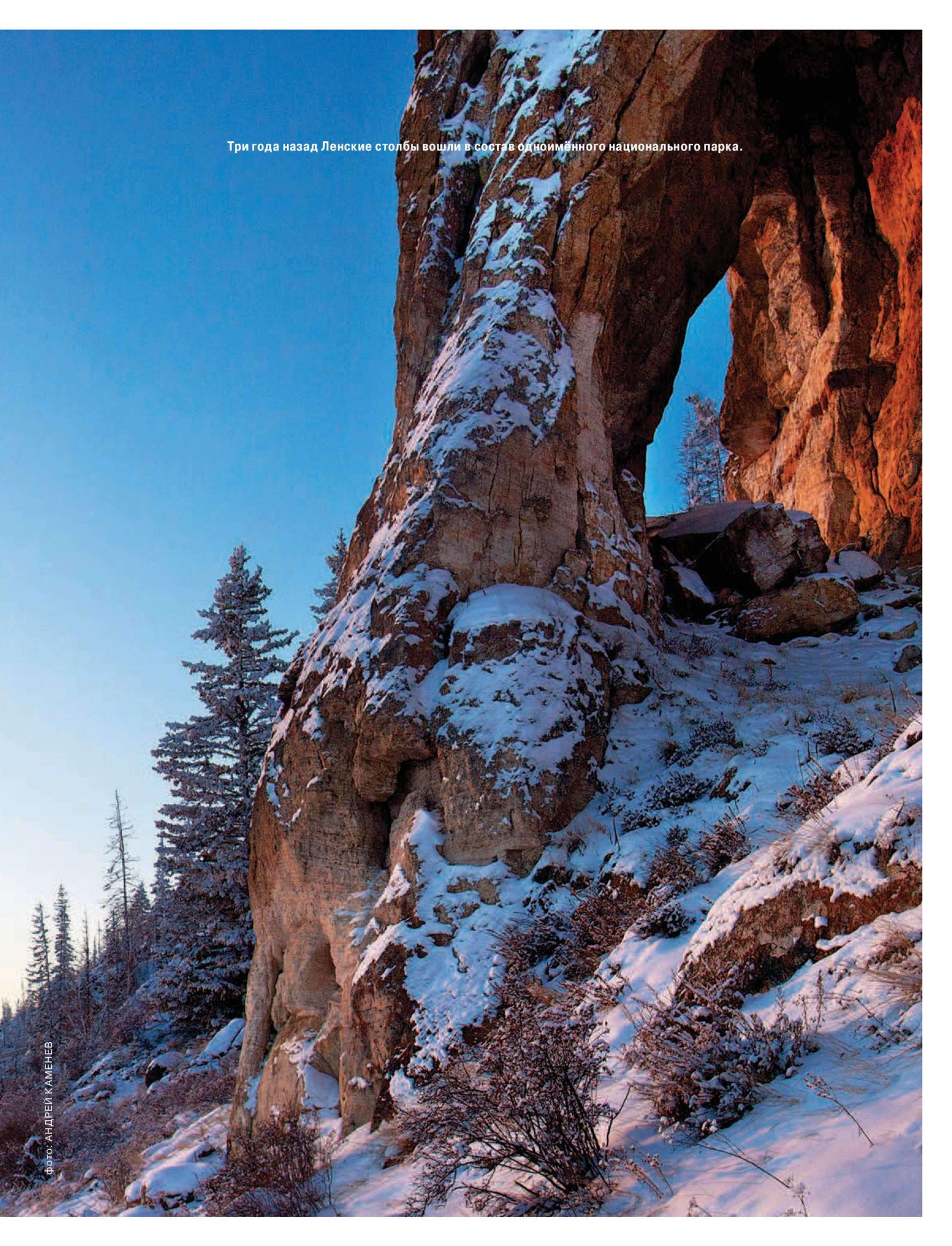


ЯКУТИЯ – САМЫЙ КРУПНЫЙ РЕГИОН РОССИИ, ОН ЗАНИМАЕТ ПЯТУЮ ЧАСТЬ НАШЕЙ СТРАНЫ. НО ДЛЯ МНОГИХ ЭТО ДО СИХ ПОР TERRA INCOGNITA СО СКУДНЫМ НАБОРОМ АССОЦИАЦИЙ – БЕСКРАЙНИЕ ПРОСТОРЫ, ЭКСТРЕМАЛЬНЫЕ ТЕМПЕРАТУРЫ И ТАЯЩИЕСЯ В НЕДРАХ АЛМАЗЫ. ИСПРАВЛЯЕМ СИТУАЦИЮ: ГДЕ ПРОСИТЬ ИСПОЛНЕНИЯ ЖЕЛАНИЙ, КАК ЛОВИТЬ ПОДО ЛЬДОМ КАРАСЯ И ЧТО ТАКОЕ ЯКУТСКАЯ НАЦИОНАЛЬНАЯ КУХНЯ, РАССКАЗЫВАЮТ НАШИ ИНСАЙДЕРЫ.

ТЕКСТ:
Полина Сурнина

ХОЛОДНЫЙ РАСЧЁТ

Три года назад Ленские столбы вошли в состав одноименного национального парка.





1

1. Большинство дорог в Якутии – зимники.
2. В Якутии десятки месторождений нефти и природного газа.
3. Музей мамонта в Якутске
4. Лошади якутской аборигенной породы не боятся морозов и умеют добывать себе корм даже из-под снега.
5. 95% добычи алмазов в России приходится на Якутию.
6. Горнолыжная база «Петровы горы» в Нерюнгри
7. Самобытные якутские украшения



5



2



3

1

Побывать на полюсе



Вячеслав Ипатьев
 АВТОР ПРОЕКТА
 «ПОКОРИТЕЛИ ХОЛОДА»

«Покорители холода» (coldconquerors.com) – экстремальная научная экспедиция к полюсам холода Северного полушария, а заодно и челлендж-тур, к которому может присоединиться любой желающий. Замысел этого проекта возник у меня больше 15 лет назад, но впервые осуществить его удалось только в январе 2020-го – в тестовом режиме. Тогда на поиски экстремально низких температур отправилась группа учёных,



4



6



7



журналистов и блогеров в сопровождении опытных гидов и проводников. 2021 год нам пришлось пропустить из-за пандемии, к 2022-му тоже толком не успеваем подготовиться, так что следующая экспедиция состоится уже в 2023-м, зато после этого станет ежегодной. Она будет проходить с 10 января по 1 февраля, ведь на то, чтобы поймать самую низкую температуру каждого года, нужно не меньше трёх недель. В России абсолютный минимум (-67,8 °С) зафиксировали в Верхоянском районе в 1885 году. Второй рекорд (-67,7 °С) был установлен в Оймяконском районе в 1933 году. Экспедиционные группы отправятся и туда, и туда, но замеры будут производить и в местах, где никогда не проводились метеонаблюдения, вдали от населённых пунктов и метеостанций. Определять выраженные зоны низких температур помогут космические исследования, а участники экспедиции смогут подтвердить (или опровергнуть) эти данные при помощи наземных приборов. Параллельно их ждёт «Школа выживания» – вместе с проводниками они станут ловить рыбу, ставить традиционные ловушки на дичь, строить иглу, добывать дрова и в целом вести образ жизни коренных народов Севера. Базовый лагерь – палатки с печным отоплением, утеплённые оленьими шкурами. Условия экспедиционные: до возвращения душ принять не получится. Кстати, летом в Якутии бывает до +40 °С, то есть годовой перепад температуры зачастую превышает сто градусов.

2

Загадать желание



Николай Атласов

ВЛАДЕЛЕЦ И БРЕНД-ШЕФ
ЭТНОГРАФИЧЕСКОГО КОМПЛЕКСА
«УСАДЬБА АТЛАСОВЫХ»

В советские времена мой отец, работавший слесарем, поехал в Америку

в составе делегации, внимательно посмотрел по сторонам, а когда вернулся, всё бросил и начал заниматься туризмом. В 1987-м наша семья открыла в селе Сото первый туристический комплекс в Якутии – мы надевали якутскую одежду, рассказывали о традициях, пели песни и играли на хомусе (варгане). Потом мы переехали в Якутск и сейчас управляем двумя летними базами отдыха на реке Амга и круглогодичным комплексом «Усадьба Атласовых» (atlasovtour.com). Он включает в себя гостевой дом, частный краеведческий музей с коллекцией воссозданных по старым чертежам традиционных построек, ресторан национальной кухни, кафе и экопарк со скульптурами животных. Помимо прочего, у нас можно увидеть якутский обряд очищения и благословения – алгыс: мы разжигаем огонь, кормим его конским волосом, оладьями и сладкой мучной кашей саламат, поим кумысом. Это обращение к божествам и благодарность за то, что они нас оберегают. А ещё в «Усадьбе Атласовых» есть камень счастья, который исполняет желания. Некоторые гости приезжают к нему на несколько часов: посидят, поговорят – и спешат обратно на самолёт. Камень подарил нам олимпийский чемпион и борец вольного стиля Роман Дмитриев, а ему его отдал один шаман. Такой талисман нет смысла держать в частных руках – нужно, чтобы люди к нему ходили и их мечты сбывались.

3

Купить унты



Аксинья Шишигина

ДИРЕКТОР КОНЦЕРНА «САХАБУЛТ»

В «Сахабулте» (sakhabult.com) изготавливают традиционную кожаную и меховую обувь, головные уборы, якутские сувениры и многое другое, включая ковры из меха и обивку для мебели из шкур крупного рогатого

скота. Унты из камуса оленя можно и нужно носить всю зиму на тонкий носок, и ноги гарантированно не будут мёрзнуть на улице или потеть в помещении. Такую обувь не потребуются менять лет десять – мех оленя устойчив к истиранию и повреждениям, он не промокает, как и подошва из толстого войлока. В условиях северной зимы ничего лучше унтов ещё не придумали – они выдерживают температуру -60...-70 °С.

Концерн «Сахабулт» – предприятие полного цикла. У нас есть как собственные угодья, где штатные охотники добывают пушнину, так и цеха по выделке меха и кожи. Для компании важно сохранять традиции и передавать их молодёжи. Например, в нашем торгово-выставочном центре в Якутске один из залов оборудован как балаган – традиционное жилище якутов с коврами, посудой, мебелью. Мы открыли галерею народных художественных промыслов, где представлена современная дизайнерская одежда с акцентом на национальное наследие. И даже дефиле регулярно устраиваем, чтобы подрастающее поколение понимало: традиции – это не просто бабушкины ритуалы, а наработанные веками законы, позволяющие жить на севере долго и счастливо.

4

Услышать «шёпот звёзд»



Аксинья Сивцева

НАЧАЛЬНИК УПРАВЛЕНИЯ
КУЛЬТУРЫ И РАЗВИТИЯ ТУРИЗМА
ОЙМЯКОНСКОГО РАЙОНА

Оймякон – самое холодное обитаемое место на планете с высокими горами, ледниками, незамерзающими даже лютой зимой реками и богатыми дичью лесами. По преданию, в здешнем озере Лабынкыр живёт реликтовое чудовище, а из-за разделения русла и долины река Делькю – единственная в мире, впадающая сразу в два океана: Северный



Ледовитый и Тихий. Одни из самых колоритных достопримечательностей Оймякона – величественные каменные столбы кисляхи, чем-то напоминающие истуканов острова Пасхи, а также лунный ландшафт вершины горы Мус-Хая высотой почти 3000 метров над уровнем моря. Есть много поводов приехать к нам в гости – встретить Новый год, побывать на зимних фестивалях «Полюс холода» и «Обряд Чысхаана», познакомиться с национальными традициями и жизненным укладом эвенского и якутского народов, покататься на оленях, увидеть милейших лошадок и коров древней аборигенной породы. А ещё услышать в зимнюю стужу таинственный «шёпот звёзд» – звук от соприкосновения друг с другом кристалликов льда, образуемых в результате дыхания.

5

Попробовать Якутию на вкус



Татьяна Тымырова

ПРЕДСЕДАТЕЛЬ АССОЦИАЦИИ
ГОСТЕПРИИМСТВА РЕСПУБЛИКИ
САХА (ЯКУТИЯ)

Мало где этническая кулинария сохранилась настолько хорошо, как в Якутии. У нас до сих пор в ходу те же продукты, что и в XVI столетии, и мы готовим блюда так же, как это делали наши предки. Например, тут много веков едят жеребятину, белую рыбу, которая водится в северных реках, – нельму, муксуна, чира, – а также оленину и озёрных карасей. В 2014 году у меня возникла идея популяризации национальной кухни, а ещё спустя год появился и фестиваль «Вкус Якутии». Ежегодно в нём принимают участие 10–15 ресторанов. Каждый шеф-повар придумывает интересную подачу, рецепты закусок, первых и вторых блюд, десерты из местных продуктов. В фестивальную неделю любой житель и гость республики может



ЗАРИНА ДОГУЗОВА

руководитель Федерального агентства по туризму

Зелёный, синий, красный, чёрный – именно такая палитра у самого популярного вида зимнего отдыха. Так обозначают горнолыжные трассы, которые отличаются по уровню сложности катания. Лыжи, сноуборд, фрирайд, хелиски и хелибординг – это фантастический драйв, преодоление себя и убедительный повод влюбиться в зиму по-настоящему. Сегодня горнолыжные курорты – особая индустрия зимнего отдыха со своим пространством, вписанной в ландшафт архитектурой, своими традициями, уникальной атмосферой и даже своим стилем спортивной одежды. По дресс-коду часто можно отличить профессионала от любителя и новичка.

В России сотни горнолыжных курортов с обширной географией – от субтропиков в Сочи (знаменитая и невероятно популярная Красная Поляна) до Заполярья в Мурманской области и «Горного воздуха» на экзотическом Сахалине. Самый продолжительный и ранний сезон катания – в Кузбассе, на сибирском курорте Шерегеш: здесь выписывать петли на сноуборде и лыжах можно уже с ноября и до конца апреля. Трассы Шерегеша подойдут как профессионалам, так и новичкам, есть хорошая школа для детей и всегда хватает «пухляка» для любителей фрирайда.

Невероятно живописные виды на горнолыжных склонах Алтая – самые известные из них на курортах «Манжерок» и «Телецкий». Хороший вариант для начинающих – Уральские горы. Учебные трассы для детей и взрослых есть на челябинском курорте «Солнечная долина», а для семейного отдыха можно выбрать курорты соседней Башкирии («Абзаково» и «Банное»). Если едете большой компанией, в которой есть и поклонники экстрима, и те, кто катается только на «ватрушках», на Северном Кавказе точно можно найти подходящее место для всех: «Архыз» и «Домбай» (Карачаево-Черкесия), «Цей» (Северная Осетия), а в Приэльбрусье это «Эльбрус-Азау» и высокогорные «чёрные» трассы «Чегета» (Кабардино-Балкария). Для тех же, кто ищет самых острых ощущений, – залихватский фрирайд и полное адреналина хелиски на заснеженных вулканах Камчатки.

Кстати, свой небольшой горнолыжный курорт есть и в самом крупном регионе нашей страны – в Якутии: например, три трассы расположены прямо в черте города Нерюнгри.

Куда бы вы ни поехали, во многих регионах России вы найдёте не только горнолыжные склоны, но и новые впечатления: попробуете локальную гастрономию Сибири или Кавказа, познакомитесь с уникальными традициями коренных народов Горной Шории (в Кузбассе) или Алтая, услышите новые языки, новую музыку, откроете новую культуру.

ОТДЫХАЙТЕ ЗИМОЙ, ПУТЕШЕСТВУЙТЕ
И БУДЬТЕ ОСТОРОЖНЫ НА ТРАССАХ!



1

1. Рыбные ряды на Крестьянском рынке в Якутске
2. Столица республики – одно из самых недооценённых направлений для гастрономического туризма в России.



2



прийти и отведать дегустационный сет – кстати, специалитеты, созданные специально для «Вкуса Якутии», потом часто остаются в постоянном меню ресторанов.

За семь лет проведения фестиваля шеф-повара изобрели 784 новых блюда и возродили 15 забытых рецептов народов, живущих у нас в Якутии, на угощение за время фестиваля ушло 700 кг жеребятины и полторы тонны строганины. Много для продвижения якутской кухни делает шеф-повар Иннокентий Тарбахов – он пишет книги о якутской кухне и обучает студентов, чтобы сохранить нашу культуру.

6

«Застолбить» место



Михаил Местников

РУКОВОДИТЕЛЬ КОМПАНИИ
«ИНЯКУТИЯ»

Зимний маршрут номер один для якутов и туристов – «Ленские Столбы». Это чудо природы, объект Всемирного наследия ЮНЕСКО и первый национальный парк республики. Диковинные известняковые скалы возрастом в сотни миллионов лет тянутся вдоль берега Лены на 40 км. Массовые туры туда начинаются с середины февраля, когда прокладывают зимник через реку, а до этого времени мы ходим к ним пешком или переправляемся на снегоходах. До пандемии много западных туристов путешествовало по автотрассе «Колыма» из Якутска в Магадан. Начиная с Алдана дорогу строили узники ГУЛАГа, среди которых было немало поляков и прибалтов – их потомки тоже часто приезжают посмотреть эти экзотичные для них места. В ноябре мы проводим для туристов традиционную якутскую зимнюю рыбалку – мунху, ловим карася, который бывает белый и золотистый. Этой рыбы в наших озёрах много, и готовить её мы умеем вкусно – варим уху, жарим. Вынимаем

только пузыри, всё остальное съедается – кости у карасей как хрящи, легко разжевать и проглотить. А весной мы возим рыбачить якутским способом куйуур – так называется специальный сачок с длинной рукояткой и крепкой сеткой. Поперёк проруби ставится доска с дырочкой, рыбак просовывает туда рукоять сачка и начинает вращать его под водой. Наши озёра не такие глубокие, и, когда к концу зимы лёд становится толще, рыба уходит вниз и зарывается в ил – если попасть в яму, то можно вынуть её довольно много. Это не браконьерский метод, потому что вращение сачком насыщает воду кислородом – есть озёра, где не рыбачат, и там иногда рыба полностью погибает из-за того, что ей нечем дышать. Тех же, кто хочет увидеть северное сияние, мы везём в сторону посёлка Чокурдах. Садимся там на снегоходы и едем к «Каменным Людям Сундуруна» – останцам высотой до 30 метров. Их там тысячи посреди голой тундры, зрелище потрясающее. Угадать, повезёт ли с сиянием, невозможно – всё зависит от солнечной активности, однако фотографии в любом случае получатся красивые.

7

Покататься на собачьих упряжках



Лена Сидорова

ИСПОЛНИТЕЛЬНЫЙ ДИРЕКТОР
КОМПАНИИ «АРКТИК ТРЭВЕЛ»

Эколого-этнографический комплекс «Чочур Муран» (*chochurmuran.ru*), которому исполнилось уже 15 лет, посвящён истории первопроходцев Сибири. Здесь есть как реплики исторических деревянных строений, так и оригиналы. Например, главный корпус – копия острога, построенного казаками-основателями Якутска, со старинными ружьями и сельскохозяйственными орудиями, а так называемый «дом купца» – восстановленное здание конца XVIII века.




фото: АНДРЕЙ ГОЛОВАНОВ / РИА НОВОСТИ

Останцы-кисляхи, издавна напоминающие окаменевших людей, издревле почитаются как священные горы.





Он был построен скопцами, которых в Якутию ссылали во время Екатерины II. Также на территории расположен питомник ездовой якутской лайки. Раньше через Якутию шли купеческие пути из Аляски в Китай и Японию, и научно доказано, что северные ездовые лайки являются прародителями современных хаски. В комплексе можно покататься на собачьих упряжках и даже отправиться в недельный тур по окрестностям Якутска – но перед этим придётся пройти школу каюра, научиться управлять лайками и общаться с ними. Впрочем, чаще всего в «Чочур Муран» приезжают ради традиционной якутской кухни – в меню можно найти тансык (измельчённую жеребятину), салат «Индигирка» из строганины и похлёбку из потрохов.

8

Обвестись оберегом



Саргылана Барахова-Ымы
ДИЗАЙНЕР ЮВЕЛИРНЫХ
УКРАШЕНИЙ В КОМПАНИИ «КИЭРГЭ»

Жизнь человека всегда балансирует между добром и злом, светом и тьмой, прошлым и будущим, поэтому наши предки и придумали ритуалы и обряды, которые гармонизируют и уравнивают внутреннюю природу и энергию человека. Один из таких атрибутов – металлический оберег, созданный руками мастера. В современном мире эти обычаи унаследовало ювелирное искусство – кстати, в социальной иерархии древних якутов кузнецы были особой кастой посвящённых наравне с шаманами. Компания «Киэргэ» (*kierge.com*) хранит и развивает традиции предков, органично вписывая древние смыслы в современный дизайн украшений. Именно поэтому каждое изделие нашей компании освящено не только сакральным смыслом древней якутской культуры, но и вдохновением его создателя. □

> КООРДИНАТЫ



Зима в Якутии длится с октября по апрель. Лучшим временем для визита считаются январь и февраль, когда начинает работать переправа через реку Лена и легче попасть к главным достопримечательностям.



Прямые рейсы авиакомпаний «Якутия» (*yakutia.aero*), S7 Airlines (*s7.ru*), «Аэрофлот» (*aeroflot.ru*) и «АЛРОСА» (*alrosa.aero*) из Москвы в Якутск, откуда совершаются внутренние перелёты в районные центры. А дальше – хорошие джипы, снегоходы, олени и собачьи упряжки.



«Алаас» (*alaashotel.ru*). Этим протяжным словом в Якутии называют священное место – в родной алаас богатыри из местных легенд возвращались, чтобы восстановить силы. И в столичной гостинице «Алаас», выполненной в якутском национальном стиле и расположенной в самом центре города, для этого есть все условия.

«Тыгын Дархан»

(*tygyn.ru*). Названный в честь героя якутского эпоса отель в центре Якутска оформлен в современном стиле, зато в его ресторане подают строганину из нельмы и омуля, десерт керчех из взбитых сливок с голубикой и морошкой из тундры, юколу (вяленое мясо) и другие блюда от обладателя множества регалий, хранителя секретов национальной кухни шеф-повара Иннокентия Тарбахова.

AZIMUT Отель Якутск.

Этот четырёхзвёздочный отель (*azimuthotels.com*) предоставляет традиционно высокий уровень комфорта и классический набор удобств для деловой поездки: фитнес-центр, солярий, бассейн, сауну и бесплатный бизнес-центр.



Гастрономический ресторан «Аврора» (*aurora-ykt.ru*) в Якутске – обладатель премии «Пальмовая ветвь» за лучшую ресторанную концепцию и то самое место, куда непременно отводят важных гостей попробовать национальную кухню в её самом торжественном изводе.

Многие блюда из меню долго томятся в русской печи. За горячим французским круассаном, свежим багетом и ароматным кофе можно зайти в одну из кофеен сети Bon Ami (*bonami.etp14.ru*), где с 2013 года изготавливают отличную выпечку и десерты ручной работы. Девиз ресторана «Панда и журавль» (*pandafood.su*) – «Дарим радость и удовольствие людям от вкусной китайской еды», но здесь можно найти не менее вкусные специалитеты тайской, корейской и японской кухни.



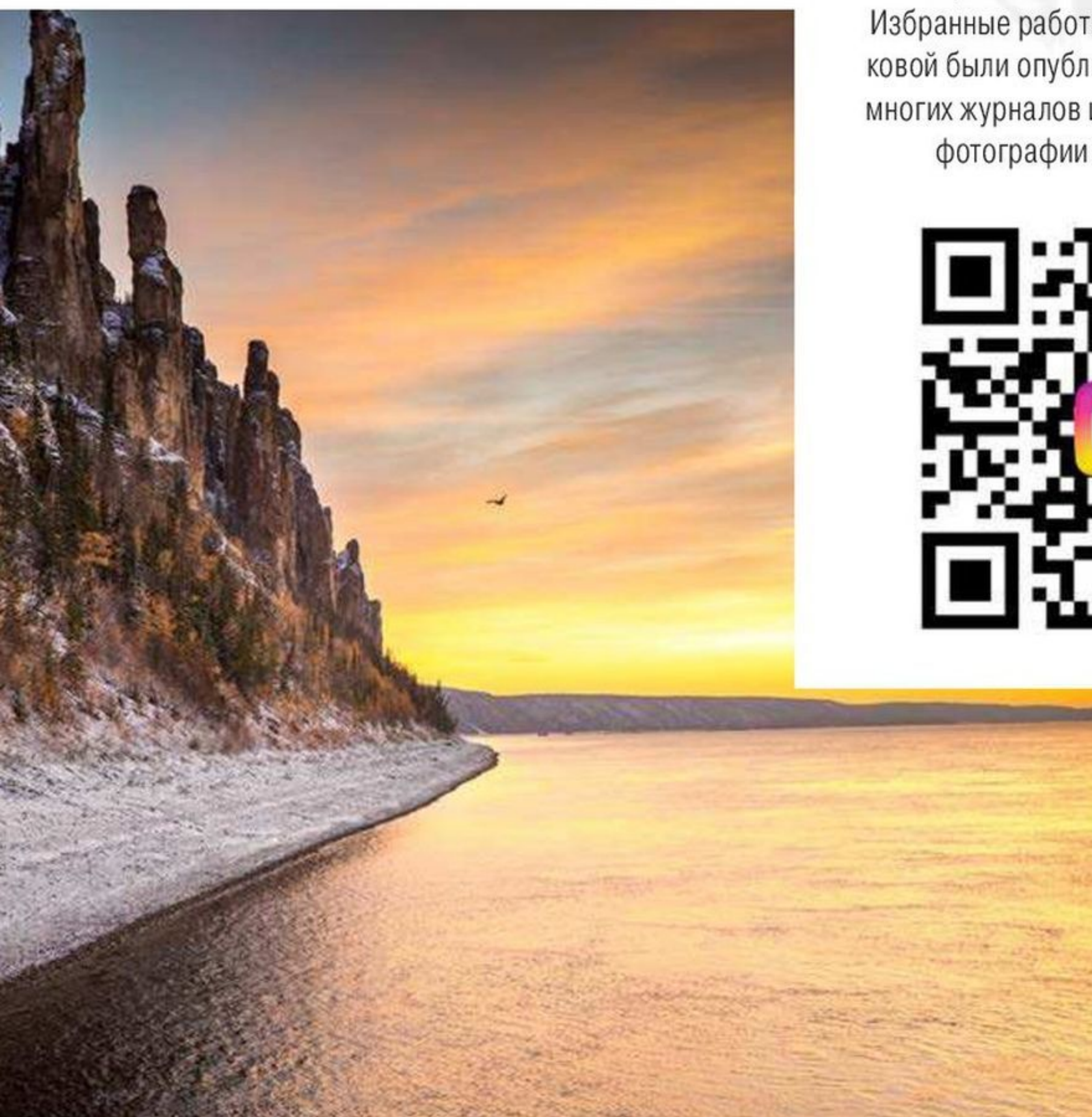
Универсальный зимний сувенир из Республики Саха – **местная рыба**, которую в Якутске нужно искать на городском Крестьянском рынке (там же продают и жеребятину, и оленину, и таёжные ягоды). Более долговечные памятные подарки – **якутские ножи, всевозможные талисманы из когтей, костей и клыков животных, украшения со знаменитыми якутскими бриллиантами и меховые унты**, выдерживающие самые сильные морозы.

РЕСПУБЛИКА САХА (ЯКУТИЯ)





Заядлые путешественники всё чаще стремятся открыть для себя наиболее далёкие и пока ещё малоизвестные уголки нашей страны. Одно из самых экзотичных направлений – Республика Саха (Якутия). И начать подготовку к поездке по её безбрежным просторам лучше всего с изучения ярких работ местных фотографов – таких, как **Наталья Оконешникова**. Несмотря на то, что она специализируется на фуд-фотографии (Наталья – автор шести кулинарных книг, в том числе про национальную кухню Якутии, победитель российских и международных фотоконкурсов по этой теме), немало у неё снимков пейзажей, коренных народов, макрообъектов и дикой природы. Избранные работы Натальи Оконешниковой были опубликованы на страницах многих журналов и сайтов об авторской фотографии и путешествиях.





НАШ ВЫБОР

Древние торговые маршруты

КОГДА-ТО ТОРГОВЫЕ ПУТИ СОЕДИНЯЛИ САМЫЕ ОТДАЛЁННЫЕ УГОЛКИ МИРА. КАЖДЫЙ ПУТЕШЕСТВОВАВШИЙ ПО НИМ ПРИВОЗИЛ С СОБОЙ НЕ ТОЛЬКО ДИКОВИННЫЕ ТОВАРЫ, НО И НОВЫЕ ТЕХНОЛОГИИ И ДАЖЕ ВЗГЛЯДЫ НА ЖИЗНЬ. ВСПОМИНАЕМ **ДЕСЯТЬ ЛЕГЕНДАРНЫХ МАРШРУТОВ**, КОТОРЫЕ ИЗМЕНИЛИ ИСТОРИЮ ЦИВИЛИЗАЦИЙ И УШЛИ В ПРОШЛОЕ – НО ПО-ПРЕЖНЕМУ ПОПУЛЯРНЫ СРЕДИ ЛЮБИТЕЛЕЙ НЕОБЫЧНЫХ ПОЕЗДОК.

ТЕКСТ: Виктория Мелешко



ОБМЕННЫЙ

1

ЧАЙНЫЙ КОННЫЙ ПУТЬ – ЧАМАГУДАО

Китай

Торговый маршрут, который даже называли Южным шёлковым путём, протянулся на 2200 км от китайских провинций Сычуань и Юньнань через Тибетское плато до самой Лхасы. По сути, это целая сеть дорог, сформировавшаяся ещё в VII веке, когда на «крыше мира» узнали и полюбили чай. Прессованный пуэр (ничуть, кстати, не изменившийся с тех седых времён) тибетцы обменивали на выносливых лошадей, которые были необходимы китайскому императору для военных кампаний. Со временем необходимость в лошадях снизилась, и на обмен предлагали уже другие товары – от серебра и золота до хитрых тибетских снадобий или мудрых наставлений тех, кто ближе к небу. Чайные пути из Юго-Западного Китая в Лхасу просуществовали до начала XX века. В наши дни пешком в священный город Тибета ходят лишь паломники, а большинство первоначальных путей поглотили автостреды и железные дороги. Но в деревушках Сычуаня и Юньнана ещё остались исторические постоялые дворы и участки мостовой, по которой шли караваны тяжело навьюченных мулов, а в горах – остатки древних каменных ступеней. Существует два классических чайных пути в Лхасу. Один стартует в Яне или Чэнду (Сычуань), следует на запад в Кандин, а затем ведёт через высокогорье через Батанг и Чамдо. Другой начинается в округе Сымао (Юньнань) и проходит через городские округа и уезды Пуэр, Сишуанбаньна, Дали, Лицзян и Шангри-Ла.

Как пройти:

Чтобы испытать на себе превратности горного пути, можно отправиться в трекинг по его отрезкам – например, по Ущелью прыгающего тигра, промытому в горах Янцзы. Ещё лучше – пуститься в двухнедельное путешествие из Цзинхуна в Кумин с полным погружением в чайную культуру (yunnanexploration.com).

КУРС



2

ТРАНССАХАРСКИЙ МАРШРУТ

Север Африки

Сахару с незапамятных времён пересекали торговые пути. Древний Египет выстраивал отношения с Нубией, а главными «воротами» Рима на Чёрный континент служила Ливия – жившие здесь гараманты посредничали в прибыльном транссахарском «бизнесе». В V веке н. э. берберы и туареги стали использовать верблюдов, что весьма облегчило перевозку грузов. «Золотой век» пустынных экспедиций наступил с распространением арабской цивилизации. В период расцвета транссахарской торговли экзотические товары везли через Гадамес и Мурзук (оба в Ливии), Агадес (Нигер), укрепленные города-ксурры в долине Мзаб (Алжир) и через торговые форпосты запада Африки, – Аудагост, Шингетти, Уадан, Тишит и Уалата (все пять – в Мавритании), Сиджильмаса и Айт-Бен-Хадду (Марокко). На продажу шли рабы, слоновая кость, тонизирующие орехи кола, шкуры животных и страусиные перья, но главными товарами были соль и золото из африканских копей. Именно золотым приискам в бассейне реки Нигер были обязаны своим расцветом империя Гана и наследовавшие ей империи Мали и Сонгай. Уже на излёте Средневековья на полмира прославился город Томбукту, возникший в XI веке как место стоянки караванов и спустя четыре столетия превратившийся в торговое и интеллектуальное сердце государства Мали. К середине XX века транссахарские перевозки окончательно себя исчерпали, но до сих пор караваны верблюдов возят грузы (обычно блоки соли) на отдельных участках – например, в Нигере и Мали.

Как пройти:

Отправиться в двухнедельный тур верхом на верблюде по укрепленным городкам Мавритании, оберегаемым ЮНЕСКО (point-voyages.com). Пересечь же всю пустыню можно и на автомобиле – по 4500-километровому Транссахарскому шоссе, ведущему из Алжира в Лагос.

ФОТО: GAVIN HELLIER / ALAMY STOCK PHOTO / VOSTOCK PHOTO



3

ПУТЬ СПЕЦИЙ
 Из южных морей в Европу

ФОТО: PETER CHARLESWORTH / LIGHTROCKET / GETTY IMAGES

Перец, корица, кассия, кардамон, имбирь и куркума высоко ценились ещё в глубокой древности, но по-настоящему импорт пряностей из далёких экзотических земель расцвёл в Древнем Риме. В I веке н. э. он стоил государству 50 миллионов сестерциев ежегодно – на что сетовал ещё Плиний Старший. А когда король вестготов Аларих I в 410 году осадил Рим, в качестве выкупа кроме золота и тканей он потребовал более тонны перца. Античная повседневность без ароматических приправ тогда не обходилась – так, в древнеримской кулинарной книге V века н. э. «Выдержки из Апиция» перечислено более

50 необходимых в хозяйстве трав, специй и растительных экстрактов, включая «перец, имбирь, костус, колочку, лист корицы и гвоздики». Рим снаряжал за пряностями тяжёлые корабли в Индию, а далее на Восток и к берегам Африки морем следовали арабские торговцы, контролировавшие торговлю пряностями вплоть до Средневековья. В Азии китайцы пересекали пролив, направляясь на Молуккские острова за гвоздикой и мускатным орехом. Ещё одним важным торговым пунктом был остров Цейлон – основной поставщик корицы. Так вышло, что пути специй, в отличие от других торговых маршрутов, – преимущественно водные, морские. В эпоху географических открытий европейцы пустились в плавание за душистыми приправами по Атлантике и вокруг мыса Доброй Надежды, открыли Новый Свет, где к известному

пряному букету добавились ваниль и перец чили, и установили своё влияние в Юго-Восточной Азии. Платации специй появились в колониях – на Занзибаре, Сейшельских островах и Реюньоне, на Гренаде и Таити, ставших новыми «островами пряностей». Сегодня водные торговые пути, соединявшие Юго-Восточную Азию с Аравийским полуостровом и Средиземноморьем, считаются частью Великого шёлкового пути.

Как пройти:

Чтобы почувствовать вкус и аромат старинных морских путешествий за специями, отправляйтесь на Острова пряностей на традиционной индонезийской лодке пиниси (silolona.com). Открыть пряные сокровища Индии поможет тематический тур по «Берегу специй» и юго-западу субконтинента (globetravelcentre.com).



4

ВЕЛИКИЙ ШЁЛКОВЫЙ ПУТЬ

Из Китая к Средиземному морю

Китайская династия Хань открыла торговлю с Западом в 130-х годах до н. э., и экзотические сокровища из Поднебесной «путешествовали» на Ближний Восток, в Причерноморье и Средиземноморье вплоть до XVI века. Из Китая на Запад вели три основных маршрута. Начинались они в тогдашней столице Китая Чанъане (нынешний Сиань). Южный шёл в обход пустыни Такла-Макан в Бактрию, а оттуда – через Согдиану (Самарканд) и Мерв на Ближний Восток, в Индию или к Средиземному морю. Позднее появился ещё один маршрут, огибавший Каспийское море не с юга, а с севера и проходивший через степи Средней Азии, Нижнее Поволжье, Северный Кавказ и Северное Причерноморье к Константинополю. Третий, морской путь связывал Дальний Восток и Юго-Восточную Азию с Индией, Аравией и Египтом. В свою очередь, сеть более мелких торговых путей соединяла магистральные маршруты с окраинами континентов. По торговым путям из Китая везли, конечно же, не только шёлк, но и произведения искусства, драгоценные камни и металлы, фарфор и лакированную посуду, экзотических животных, рис и чай, овощи и фрукты, бумагу и порох. В обратном направлении текли гобелены и ковры, лошади и верблюды, стекло и самоцветы. Что ещё важно, этими путями распространялись идеи, порой буквально противоположные привычным: великая караванная дорога протянулась через пустыни и степи, горы и реки на 7000 километров – что, на секундочку, около четверти окружности земного шара.

Как пройти:

Великий шёлковый путь включён в список Всемирного наследия ЮНЕСКО. Подробно исследовать его начало можно в рамках тура, который проходит по территории Китая от Сианя до Дуньхуана (chinahighlights.ru).

5

ПУТЬ ИЗ ВАРЯГ В ПЕРСЫ

Из Балтийского моря в Каспийское

Параллельно всем известному водному пути из варяг в греки, соединявшему Скандинавию с побережьем Чёрного моря, существовал и восточный водный путь – по Волге и Каспию к берегам Персии. По нему в северные земли доставляли шёлковые ткани и одежду, расписную глиняную утварь, стеклянные, золотые и серебряные украшения, а на юг отправлялись меха, воск, мёд, льняные ткани и изделия из моржового клыка. Уже в VIII столетии в Поволжье оказались и арабские купцы: на стоянках вдоль торговых путей археологи до сих пор находят дирхемы халифата, а также другую, менее известную «разменную монету» той эпохи – раковины каури, прибывавшие сюда напрямик с берегов Индийского океана. Во времена своего расцвета – в IX веке – Волжский путь начинался от берегов Балтийского моря и далее шёл по Неве, Ладожскому озеру и Волхову к озеру Ильмень, затем спускался по системе малых рек к Волге и уже без всяких топографических препятствий вёл на юг. Местом встречи хазарских купцов, торговавших с халифатом, а также славян, скандинавов и финно-угров с севера был выросший на Волге город Болгар, а «воротами» Каспия – хазарская столица Итиль, до сих пор не найденная археологами. Торговый путь из варяг в персы послужил не только культурному обмену, но и зарождению государств: вдоль него возникли и древнерусские княжества, и Волжская Булгария. Маршрут на многие столетия связал наш Северо-Запад с Поволжьем и странами Востока, – так, в XV веке именно по нему следовал Афанасий Никитин, ходивший «за три моря» в «Индостанскую землю».

Как пройти:

Сегодня это часть Великого шёлкового пути. Прикоснуться к истории пути из варяг в персы поможет экскурсия в город Великий Болгар в Татарстане (visit-tatarstan.com).

ПУТЬ ЛАДАНА

Оман

Ладан – смола деревьев босвеллии, которые растут в Южной Аравии и Африке. В древности её ценили дороже золота: царица Савская послала ладан царю Соломону, волхвы принесли его в дар Младенцу в Вифлеем, воскуривавшийся дым поднимался к небесам с треножников во славу богов и ради их милости. Расцвет торговли янтарной смолой пришёлся на период от VI века до н. э. до VII века н. э. – вместе с другими благовониями они приносили баснословный доход жителям тех территорий, которые ныне занимает Оман. «Столица» добычи драгоценной ароматической смолы, которую в этих краях по-прежнему воскуривают в домах, офисах и отелях, – второй по величине город султаната, Салала, расположенная в южной провинции Дофар. Здесь, в засушливых долинах вади у подножия горного массива Джебель-Кара, куда раз в год муссоны приносят немного прохлады и влаги, ладан добывают по старинному методу: острыми скребками надрезают кору, и натёки сока за пару недель на воздухе застывают и приобретают нужную твёрдость. Несколько мест в окрестностях Салалы ныне связаны туристическим маршрутом «Ладанный путь»: остатки оазиса возле местечка Шиср, которые многие археологи считают исчезнувшим в песках легендарным городом Убар, долина Вади-Даука с рощами босвеллии, руины древних портов Самхарам (Хор-Рори) и Аль-Балид, откуда когда-то уходили корабли с драгоценным грузом благовоний.

Как пройти:

Отправиться на экскурсию по местам, включённым в список Всемирного наследия ЮНЕСКО, а также побывать в Музее Земли ладана в городе Салала (beautifulsalalah.com). Купить различные сорта янтарной смолы, а также курительницу-мигмар и угольные таблетки можно повсюду – например, на рынке специй Аль-Хусн.



7

СОЛЯНАЯ ДОРОГА Италия

Мало что ценилось в древности так же высоко, как соль – вещество для жизни необходимое, но по тем временам довольно редкое. В разные моменты истории соль даже играла роль денег. Предполагают, что так было и в Римской империи: возможно, солью расплачивались за службу с солдатами, и отсюда возникло латинское слово *salarium*, от которого произошли английское *salary*, испанское *salario* и нидерландское *salaris* – «зарплата». С давних времён соль добывали в устье Тибра и перевозили по дорогам, которые во втором тысячелетии до н. э. прокладывали ещё сабиняне – одно из племён, живших в предгорьях Апеннин задолго до основания Рима. Эти тракты связывали друг с другом поселения, служили для доставки соли во внутренние районы полуострова и тянулись через горы до самой Адриатики. После завоевания Сабинской области путь с моря через горы стал частью консульских дорог Римского государства. Его замостили, частично перестроили и привели к высоким инженерным стандартам Республики. Но если другие римские дороги носили имя своего создателя или указывали на пункт назначения, то эта получила название, производное от перевозимого по ней товара – *Via Salaria*, «соляная дорога». Более 2000 лет спустя на *Виа-Салариа* мостовую заменил асфальт. Ныне она зовётся государственной дорогой 4 (SS4) и всё так же соединяет два побережья, пронзая гряду Апеннин.

Как пройти:

Проехать на автомобиле. В Риме дорога начинается от точки, где когда-то стояли Соляные ворота стены Аврелиана (площадь Фьюме), пересекает левый приток Тибра Аньене и уходит к городу Риети, ещё в Античности разбогатевшему на торговле солью. После, минуя термы Котилии и городок Антродоко, возникший как постоянный двор в римскую эпоху, *Виа-Салариа* углубляется в горы, а затем по равнине Марке ведёт к побережью, чтобы достичь моря возле Мартинсикуро (античной гавани Труэнты).

8

КОРОЛЕВСКАЯ ДОРОГА Финляндия

Почтовый и торговый путь, связывавший восток и запад финских земель, назывался Королевской дорогой. На исходе Средневековья сеть хорошо обустроенных трактов соединяла замки Обу (Турку), Тавастехус (Хяме), Выборг и Олафсборг (Олавинлинна) – в прошлом эти земли входили в состав Швеции. К концу XVII века дороги королевства были уже достаточно хороши, чтобы с комфортом путешествовать по ним на колёсах. Нуждам путников служили придорожные постоялые дворы – в них предоставляли не только стол и кров, но и лошадей. Из нескольких дорог, ведущих к финской столице того времени – Турку, с течением лет приобрела значение та, что тянулась вдоль побережья. По ней маршировали солдаты и везли свой товар купцы, спешили курьеры с королевскими приказами, чиновники перевозили налоги для короны – отсюда и название. При этом содержание тракта оплачивалось не из казны – поддерживать его в рабочем состоянии обязали владельцев земель, по которым он пролегал. В XVIII веке Королевская дорога приобрела особое значение в связи со строительством Санкт-Петербурга. А когда Великое княжество Финляндское вошло в состав Российской империи, именно по этой дороге монархи и аристократы прибывали в его новую столицу – Хельсинки.

Как пройти:

В Финляндии существует даже тематический веломаршрут, но от Турку до Выборга удобнее всего проехать на автомобиле. Стартуя в Турку, дорога (*kuninkaantie.fi*) проходит через города Паймио, Сало, Расеборг, Сиунтио, Эспоо, Порвоо, Пернаия и Виролахти и включает в себя всё богатство исторического и культурного наследия юга Финляндии. Кстати, финская Королевская дорога – часть более масштабного исторического маршрута, который соединяет Санкт-Петербург, Хельсинки, Турку, Аландские острова, Стокгольм, Осло (вдоль европейской трассы E18) и Берген.



9

ПУТЬ ОЛОВА

Великобритания

Бронзу – сплав меди с небольшим количеством другого металла, в первую очередь олова – изобрели на Ближнем Востоке в конце четвертого тысячелетия до н. э. Она оказалась гораздо прочнее и удобнее в обработке, чем чистые металлы, которые люди использовали ранее, – собственно, так и было положено начало металлургии и литью. Но если меди в этих краях хватало, то олово приходилось возить издалека – его в природе и вообще не слишком-то много. Земли на юго-западе Британии богаты медью, имеется здесь и серебро, но именно олово спровоцировало на островах настоящий торговый бум. В середине второго тысячелетия до н. э. оно экспортировалось отсюда по всей Европе и в Малую Азию. Европейские «оловянные пути» пересекали пролив и шли через континент к портам на берегу Средиземного моря.

Кстати, торговля была двухсторонней: в стоявших на маршрутах городищах бронзового века археологи до сих пор находят изделия из восточного золота и кораллов. Интересно, что запасы олова и меди на юго-западе Британских островов не иссякали вплоть до совсем недавнего времени. Последняя историческая шахта в графстве Корнуолл закрылась в 1990-м, и сегодня горнопромышленный ландшафт Корнуолла и Западного Девоншира охраняется ЮНЕСКО.

Как пройти:

В точности доисторические маршруты уже не восстановишь, но можно побывать в их стартовой точке. В Корнуолле не только берегут исторические шахты – «участницы» промышленной революции, – но и чтят более ранние традиции. На оловянных разработках Blue Hills Tin Streams (cornishtin.com) олово собирают в ручьях и на морском берегу – именно так, с поверхности, его и добывали 4000 лет назад, – а потом превращают в посуду и украшения, и всё это в рамках одной экскурсии.

10

ПУТЬ ЯНТАРЯ

Из Балтики к Адриатике

Берега Балтийского моря необычайно богаты янтарём. Собирать «камень солнца» здесь начали ещё в неолите, и пути, по которым он отправлялся в дальние края, – одни из самых старых на континенте. Вероятно, уже 4000 лет назад этрусские и греческие торговцы перевозили янтарь из Северной Европы: один камень с балтийских берегов оказался в парадном уборе Тутанхамона, изготовленном в середине второго тысячелетия до н. э.! Северяне торговали балтийским янтарём-сукцинитом так споро, что на полуострове Ютландия к концу III века н. э. его запасы иссякли, и тогда основная добыча солнечной смолы переместилась на восток, на территорию современной Калининградской области – именно здесь находятся богатейшие в мире янтарные месторождения. Добывая янтарь, северяне в основном продавали его в необработанном виде. И в руках искусных южных мастеров невзрачные камни превращались в украшения, сосуды и другие предметы обихода. В римскую эпоху камень везли по Одеру или Висле, а затем через Клодзскую долину – по территории римской провинции Паннония на Адриатику, в римский город Аквилея, который был крупным торговым центром и славился резчиками по камню. Великий путь янтаря со временем утратил своё значение, в Средневековье янтарные цеха уже работали во многих городах Северной Европы, но главным центром оставался Кёнигсберг (современный Калининград), стоящий буквально у истока янтарной истории Балтики.

Как пройти:

Маршрут проекта «Янтарный путь от Балтики до Аквилеи» (amberroute.ru) знакомит с историей янтарных разработок с древности до Нового времени на территории Калининградской области. Почти стокилометровый «Янтарный путь» по Литовскому взморью (lithuania.travel) включает в себя музейные экспозиции, ремесленные мастерские и даже янтарную баню. □

Новый клёвый

Путешествие в Стамбул



Туристический слоган этого легендарного города на перекрёстке цивилизаций – «Istanbul is The New Cool» – вполне можно перевести как «Стамбул – новый клёвый». Уникальная история, самобытная культура и традиционный стрит-фуд здесь легко сочетаются с современной архитектурой, арт-галереями и ресторанами новой турецкой кухни – Стамбул умеет не только удивлять, но и вдохновлять.

Свой визит в Стамбул стоит начать с районов Султанахмет и Фатих. Последний не случайно называют Историческим полуостровом, ведь это здесь, где когда-то располагался Константинополь, сохранилось больше всего достопримечательностей. Главные «хиты» – это, конечно же, возведённая ещё в VI веке «розовая мечеть» Айя-София, неподалёку от которой видны минареты уже Голубой мечети, Султанахмет. Окружить себя атмосферой оттоманской роскоши – пусть лишь на время экскурсии – можно в огромном дворце Топкапы, и на визит по лабиринтам его комнат и гарему лучше отвести пару-тройку часов. Не менее знаменита и ровесница Айя-Софии Цистерна Базилика – подземное водохранилище, которое неоднократно становилось сценой для съёмок голливудских фильмов. Рядом с бухтой Золотой Рог, на макушке крутого холма возвышается 67-метровая Галатская башня. Возведённая ещё в середине XIV века, она долгие столетия была самым высоким зданием города, а сейчас на неё взбираются ради фантастической 360-градусной панорамы города. Совсем рядом с башней находится зал, где вот уже пять столетий подряд дают представления крутящиеся дервиши, а в соседних кварталах найдётся немало хаммамов, традиционных турецких спа, нисколько не потерявших своей актуальности за прошедшие века.

Но Стамбул завораживает не только наследием оттоманской эпохи. На европейской стороне, в музее Istanbul Modern, расположенном в помещениях бывших складов неподалёку от улицы Истикляль, можно увидеть современное турецкое искусство. В районе Бейоглу работает и Masumiyet Müzesi – «Музей невинности», посвящённый быту стамбульцев прошлого столетия, – его создал автор одноимённого романа, писатель Орхан Памук. А разместившийся в одном из особняков в азиатской части города Музей игрушек способен любого посетителя вернуть в детство. Весь год в городе проходят кинематографические, музыкальные, театральные и художественные фестивали – например, Стамбульская биеннале и ежегодное арт-мероприятие Contemporary Istanbul. Пёстрые базары и гастрономические рынки, лавки антиквариата и магазинчики авторского секонд-хенда, классические кофейни с кофе по-турецки и модные хипстерские заведения с флэт-уайтом и пувером – в клёвом Стамбуле, как старом, так и новом, можно найти всё и сразу.





НА **все** ЧЕТЫРЕ
СТОРОНЫ

**ЭКВАДОРУ ДОСТАЛИСЬ ВСЕ ДЖОКЕРЫ ИЗ КОЛОДЫ
КАРТ ДЛЯ ПУТЕШЕСТВИЯ ПО ЮЖНОЙ АМЕРИКЕ:
КУРЯЩИЕСЯ ВУЛКАНЫ И ЗАЗУБРЕННЫЕ ПИКИ АНД,
ТИХИЙ ОКЕАН И ГАЛАПАГОССКИЕ ОСТРОВА С ИХ
УНИКАЛЬНОЙ ЭКОСИСТЕМОЙ, ТАИНСТВЕННЫЙ
ОБЛАЧНЫЙ ЛЕС И НЕПРОХОДИМАЯ СЕЛЬВА АМАЗОНКИ.
ВОТ ПОЧЕМУ ПРИЕХАТЬ В ЭКВАДОР – ЗНАЧИТ
ПЕРЕЖИТЬ ЗА ОДНУ ПОЕЗДКУ НЕСКОЛЬКО
СОВЕРШЕННО РАЗНЫХ ПРИКЛЮЧЕНИЙ.**

ТЕКСТ И ФОТО: ОЛЬГА РАСТЕГАЕВА

ДЕЛО В ШЛЯПЕ

Седовласая женщина подбоченилась, отвела назад плечи и водрузила на голову тёмно-синюю фетровую шляпу-токилью. Убрал с лица прядь волос и гордо вздёрнув подбородок, она придиричливо оглядела своё отражение в мутноватом зеркале магазина. Кивнув самой себе, молча запустила руку в разрез кофточки и вытащила из декольте помятую двадцатку. Даже не потрудившись её расправить, положила выдавшую виды банкноту на прилавок и молча, без лишних церемоний, вышла из сомбрерии.

Я свои доллары хранила в рюкзаке, болтавшемся за спиной. Но в историческом центре Кито воруют – так уверяют те, кто хоть как-то изъясняется по-английски. Обокрасть могут так ловко, что заметить это можно, только когда решишь расплатиться, например за шляпу. Одну, из белой эквадорской соломки, я всё вертела в руках, не решаясь купить, – она стояла в три раза дороже фетровой. И это была та самая шляпа, которую едва наденешь на голову – и жди приключений, да таких, что лучше придерживать её рукой, чтобы не сдуло с головы.

Эквадорцы до сих пор не могут простить соседям-панамцам, как они говорят, вранья про то, кто первым «придумал» знаменитую соломенную шляпу: по их мнению, настоящая панама впервые была сплетена именно в Кито. Об этом вам обязательно расскажет каждый встречный, и особенно продавцы в шляпных мастерских. Сомбрерия Venalcázar – маленькая, еле приметная лавочка, которую семья Лупиты Анчалы держит уже более 60 лет. Здесь можно купить шляпы всех цветов и размеров, а ещё ради хохмы приобрести и карнавальную маску – чёрта, паяца или, например, бывшего президента Эквадора. Если судить по обстановке магазинчика, этот бизнес не самый доходный, но за него Лупите спокойно: традиционные шляпы всё ещё весьма популярны в стране и носят их практически все. Что ж, теперь в их числе и я.

РЫНОЧНАЯ СИСТЕМА

Антропологический по своей сути тур по старому Кито, особенно по кварталу Сан-Роке, – это то, что нужно обязательно включить в план поездки по стране. Ведь можно и просто

нагуляться до изнеможения по крутым улицам оберегаемого ЮНЕСКО исторического центра, потоптаться на лжеэкваторе в парке Митад-дель-Мундо (он рассчитан исключительно на приезжих), изучить древности в Музее доколумбова искусства, восхититься невероятным золотым убранством церкви Общества Иисуса, забраться на смотровую площадку неоготической базилики Национального обета и увидеть там необычных горгулий в виде игуан и черепах. Но, выполнив стандартную туристическую программу, вы ничего не узнаете про Кито и китеньос – столичных жителей.

Днём весь Сан-Роке превращается в один большой оживлённый рынок. Например, на улице Рокафуэрте женщины, сидящие прямо на земле, торгуют свежими овощами, крупой и мукой, табаком и даже туалетной бумагой. У них чуть дешевле, но многие жители Кито по-прежнему предпочитают покупать продукты у своих продавцов-касеро на базаре Сан-Франсиско. Он тут же, двумя кварталами выше, с виду совсем непримечательный. Внутри, как и полагается, мясные и рыбные ряды, пирамиды экзотических фруктов, а также фудкорт, на котором можно вкусно и дёшево перекусить и попробовать орчату – сладкий напиток малинового цвета на основе риса с добавлением различных местных трав.

Ещё здесь можно заглянуть к женщинам-хилерам – курандерам. На Сан-Франсиско есть целый ряд знахарских лавок, доверху заваленных чуть увядшими растениями. Несколько долларов хватит на то, чтобы пройти ритуал под названием «лимпия» – андское травяное очищение – или, узнав свой диагноз, приобрести настойки и снадобья для лечения стресса, зависти и даже разбитого сердца.

Вид на Кито и холм Эль-Панесильо со смотровой площадки базилики Национального обета



ДО САМЫХ ВЕРШИН

Слово «Панамерикана» вертелось в голове, как карамелька во рту. Самое длинное в мире шоссе, соединяющее два американских континента, в своей вулканической части выглядело поистине грандиозно. Тут же закралась шальная мысль: «Вот бы проехаться по нему однажды от начала и до конца!» Но уже сейчас мне выпало настоящее автомобильное комбо – наша машина мчалась по Панамериканскому шоссе и одновременно по одному из самых живописных его отрезков, Дороге вулканов. Протяжённость последней более 320 километров, и огнедышащие горы, регулярно плюющиеся пеплом и лавой, стоят по обе стороны этого «авеню», словно стражи эволюции.

Активных, спящих и уже потухших вулканов в Эквадоре на материковой части 26, и, если произносить их названия, покажется, что поёшь песню про любовь: Корасон, Чимборасо, Котопахи, Пичинча, Имбабура, Соче. На беспокойный вулкан Пичинча, который когда-нибудь доставит много неприятностей Кито, подняться проще всего: к его вершине протянут фуникулёр. Практически любой сможет совершить пешее восхождение на пирамиду Котопахи (последний раз он извергался в 2015 году): от парковки до базового лагеря имени Хосе Риваса всего-то 300 метров. Но высота забирает все силы и возможность дышать – шутка ли, 4864 метра над уровнем моря! До кальдеры, что выше почти на километр, дойдут уже только хорошо подготовленные и экипированные альпинисты.

Эквадорцы приезжают в национальный парк Котопахи по воскресеньям, часто – всей большой семьёй. Поднимаются и с детьми, и с бабушками, аккуратно лавируют между тяжело дышащими приеждими и шагают себе дальше спокойно, то и дело фотографируясь. Мне же эти метры дались с таким трудом, словно я пробежала марафон на Юпитере. Покачиваясь на ватных ногах около таблички с указанием высоты, я пыталась понять – потемнело ли в глазах и сейчас моё тело осядет в пепел, или это просто облако переползает через вершину горы.

Даже акклиматизация в Кито, который находится на высоте 2850 метров над уровнем моря, не так проста, как хотелось бы, а уж «заводить дружбу» с вулканами с непривычки ещё труднее. Но взбираться выше трёх километров в Эквадоре придётся не раз, особенно если захочется полюбоваться изумрудными озёрами кальдеры Куикоча или кратера Килотоа.

ПОВАРЕННАЯ КНИГА ГОРЦА

Дорога на вулканы и сама по себе полна интересных историй. Стоило нам, например, рано утром остановиться в кафе городка Каямбе, что у подножия одноимённого вулкана, и заказать эквадорские бискочо с пылу с жару прямо из печи – их




кусочки макают в горячий шоколад и едят вприкуску с козьим сыром, – как мы стали невольными свидетелями драматичных семейных сцен за соседним столом. А если уж сбился с пути, что мы тоже не преминули сделать, то наверняка остановишься где-то в горах спросить дорогу, попадёшь в гости к фермерам и узнаешь, почём нынче куй.

Нелестно звучащим словом «куй» в Эквадоре – так же, как и в Перу, – называют морских свинок. Как известно, их тут едят. Готовят примерно как кроликов – жарят или тушат в каком-нибудь маринаде. Кув предпочитают есть в горах, и в Кито уже и не найдёшь эквадорцев, кто готовил бы свинок на ужин или хотя бы пробовал их раз в жизни. Дон Хуан-Карлос вместе с женой – это у их калитки мы остановились – выращивает картофель и кукурузу, разводит этих симпатичных крошек на продажу и каждую субботу торгует на рынке. Толстеньких предлагает по пять долларов за зверька.

Обрадовавшись удаче, что сама пришла к нему в дом (ведь благодарные гринго всегда оставят немного денег просто так), дон Хуан гостеприимно пригласил нас внутрь своего глинобитного жилища. Простая обстановка, нехитрая утварь, яркие пятна плетёных пледов и покрывал, в тёмном углу топчан, на котором спят супруги. И десятки снующих под ногами морских свинок. «А почему те грызуны сидят в клетках на улице, а эти бегают на свободе?» – не удержавшись, спросила я. «Эти – мои домашние питомцы, мы их не едим!» – гордо ответила донья.

1. Самые красивые закаты в дождевом лесу можно увидеть в «сухой сезон» – с июня по ноябрь.
2. Плоды тамарилло, или «томатного дерева», – одни из самых популярных фруктов в Эквадоре.
3. Монумент Митад-дель-Мундо, то есть «Середина мира», находится в 240 метрах от линии экватора. Эта ошибка – на совести французской геодезической миссии, неверно определившей координаты в 1736 году.
4. Мастер Гонсало Гальярдо уже много лет занимается реставрацией и росписью религиозных статуй и фигур.
5. Бискочо – традиционная эквадорская выпечка, которую едят с горячим шоколадом и козьим сыром.
6. Голубоногую олушу легче всего увидеть на Галапагосских островах.





1



2



3



4



ЗАОБЛАЧНЫЙ АТЛАС

Тяжёлые, напитанные влажной лианы, обвивающие каждое дерево в лесу, в густом тумане походили на питонов. Где-то там в этой молочной мгле то и дело сгущались силуэты туканов и обезьян-ревунов. Здесь можно было бы запросто снимать фильмы про затерянные миры, не тратясь на декорации и спецэффекты. В длинных непромокаемых пончо, в высоких резиновых сапогах – обычной одежде для этих мест – наша маленькая группа с гидом во главе вполне могла бы по сценарию отыскать в местной чаще хоть птеродактиля. Но в заповеднике Машпи, что в регионе Чоко (в четырёх часах езды от Кито), нет ни хищников, ни крупных животных. Этот мокрый зелёный рай был создан для тех, кому стопроцентная влажность не помеха: бабочек, сотен видов птиц, мириад лягушек и жаб, жуткого вида многоножек и тарантулов и нескольких созданий побольше – агути и тайр, о которых с ходу и не скажешь, что это за звери.

В дождевом лесу Машпи, как и следует из названия, дождь льёт так часто, что мокрым здесь кажется даже воздух. Это укрытое облаками место официально признано одним из самых влажных на планете – здесь всё квакает, чавкает и звенит трелями, деревья будто дышат и живут сами по себе, напоминая представителей фауны, а не флоры. Мы почти на экваторе,



и до стены Анд совсем недалеко. Ветер со стороны Тихого океана приносит солёную влагу, жаркое солнце превращает воду в пар, облаками окутывающий лес, – эта комбинация факторов и делает Машпи совершенно уникальным регионом.

Фантастические растения требовали немедленной идентификации – при помощи гида пришлось научиться определять бромелию, цекропию, геликонию. Мне вдруг стали интересны лягушки и змейки, которых мы дружно искали по ночам под проливным дождём. Что уж говорить об учёных, которые в этих дебрях постоянно находят всё новые и новые виды земноводных!

Оказываясь в таком облачном лесу, ты будто вновь становишься ребёнком, весь мир словно увеличивается в размерах и обретает таинственность. Например, здесь можно под огромным листом «слоновьего уха» спокойно переждать сильный ливень и даже не замочить ног. Или, поднимая тучу брызг, прогуляться прямо по реке в высоких резиновых сапогах. Или полетать на фуникулёре над кронами деревьев, в которых запутались облака, залезть на смотровую башню, искупаться в водопадах – даже голышом, всё равно никто не увидит.

А ещё здесь призывают посмотреть на бабочек в специально

созданном заказнике и понаблюдать за колибри, которых в регионе Чоко обитает 32 вида. Этим крохотных порхающих птичек тут подкармливают сладкой водой – ежедневно пташки размером с мизинец выпивают литры нектара, ничуть не стесняясь налегать на глюкозу при посторонних.

ИГРА В ПЯТНАШКИ

Гид Карина предупреждала нас: «Не наступайте на игуан!» Но эта задачка оказалась не из лёгких: игуаны были повсюду. Они безмятежно дремали на дорожках, по которым разрешается перемещаться по острову Эспаньола. А поскольку сходить с тропинок категорически запрещено правилами национального парка, приходилось аккуратно ставить ногу на землю и медленно отпихивать сонных животных. Впрочем, игуаны не обращали абсолютно никакого внимания на моё церемониальное шествие. Такое равнодушие представителей дикой природы удивляет всех, кто попадает на Галапагосы впервые, – птицы, рептилии, млекопитающие не видят в людях никакой угрозы. Но подходить к ним ближе чем на два метра, нельзя, так же как и трогать, и кормить. Наказание за это строгое, за соблюдением правил внимательно следят гиды-натуралисты. Но что поделать, если пара молодых морских львов требует поиграть с ними, едва ты зашёл в океан?

Остров Эспаньола – самый южный из Галапагосского архипелага. Здесь гнездятся альбатросы, живут морские и редкие рождественские игуаны – из-за ярких зелёных и красных пятен они и правда похожи на нарядно украшенные ёлки с колючками. По аналогии с большой африканской пятёркой на Галапагосских островах придумали «пятнашку». BIG 15 – эндемики, которых не встретишь больше нигде в мире: «рождественские» игуаны, слоновые черепахи, тёмные дельфиновые чайки. Но чтобы увидеть всех животных и птиц из списка, нужно высадиться на нескольких островах. Если же круиз будет непродолжительным, как мой, – а я провела на борту яхты пять дней, – в дневнике галапагосского юнната, скорее всего, останутся пустые места.

Перед поездкой мне казалось, что нескольких ночей в Тихом океане вполне хватит, чтобы поплавать с маской и трубкой, полежать как довольный жизнью морской лев на идеальном пляже с белым песочком, встретить закат на палубе и потоптаться по нескольким островам. Но стоило мне высадиться на поросшем огромными опунциями острове Пласа-Сур, увидеть смешных голубоногих олушей на скалистом Сан-Кристобале и пробраться сквозь плотный слой игуан на почти плоской Эспаньоле, и я осознала, насколько Галапагосы непохожи друг на друга. Да, все эти острова вулканического происхождения, но разница между их появлением в океане достигает миллионов лет. Самые старые находятся на юго-востоке,

1. Самки галапагосских морских львов – заботливые мамы. Они вскармливают детёнышей до двух лет, пока те не станут самостоятельными.
2. Кратер вулкана Килотоа заполнился водой после извержения 1280 года.
3. Чета фермеров, разводящих морских свинок на продажу.
4. Кукуруза – один из главных ингредиентов традиционной эквадорской кухни.
5. Парады и музыкальные процессии на улицах Кито – обычное явление в дни государственных праздников.





самые молодые – на севере и западе. И благодаря тому, что вулканическая активность не стихает, продолжается и формирование архипелага – на сегодняшний день он включает в себя около двух десятков островов и более 250 торчащих из моря скал.

СПЛОШНОЙ ДАРВИНИЗМ

Жизнь на борту экспедиционного круизного корабля проходит по чёткому расписанию. Вставать приходится с рассветом, и сразу после раннего завтрака – очередная экскурсия на тот или иной остров. Главное – правильно подготовиться к высадкам – «мокрой» или «сухой». «Сухая» означает, что лодки-зодиаки пришвартуются около пирса и ноги мочить не придётся. Но веселее «мокрая» высадка, когда, закатав штаны до колен, ты под гогот морских львов плюхаешься прямо в тёплую, накатывающую на берег волну. Затем обед на корабле, затем новые острова, пляжи с застывшими лавовыми языками, заплывы с морскими котиками и черепахами. А перед ужином – лекции в библиотеке, во время которых можно узнать подробности путешествия Чарльза Дарвина, построившего свою теорию эволюции на местных зябликах, начать разбираться в олушах и понять, в чём отличие гигантских черепах от слоновых. Последние – крупнейшие среди сухопутных черепах – в дикой природе живут только на галапагосском острове Исабела, а на обитаемых Сан-Кристовале и Санта-Круссе их получится увидеть в исследовательских центрах.

После океанического путешествия не мешает немного «заземлиться», и я осталась на Санта-Круссе с планом, состоящим всего из одного пункта – ничегонеделания. Это вылилось в фотографирование фантастических по красоте закатов, прогулки по пляжу Баия-Тортуга и наблюдение за зябликами, которые эволюционировали до классического воровства еды из тарелки за завтраком. И понять их вполне можно – местные тортильи чудо как хороши. □

1. В лесах Чоко обитают более 30 видов колибри.
2. Иногда кактусы опунция вырастают до 12-метровой высоты.
3. «Рождественские» морские игуаны получили своё название благодаря необычному окрасу.
4. Свежие овощи и фрукты в Кито можно купить на каждом углу.
5. Площадь Сан-Франсиско – центр старой части Кито.



> КООРДИНАТЫ



Виза не требуется на срок пребывания до 90 дней. На границе просят предъявить отрицательный ПЦР-тест, сделанный не раньше чем за 72 часа до прибытия.



В регионе Чоко всегда тепло и влажно, среднегодовая температура +23 °С, а дождь в заповеднике Машпи идёт почти каждый день. Условный «сухой сезон» начинается в июне и заканчивается в ноябре. На Галапагосских островах жарче с декабря по май, суше и прохладнее – с июня по ноябрь.



Чтобы попасть из Москвы в Кито, потребуется не менее двух пересадок. Например, можно воспользоваться услугами авиакомпании **Turkish Airlines** (turkishairlines.com), совершающей рейсы в Панама-Сити или Боготу с пересадкой в Стамбуле, а уже оттуда с помощью местных перевозчиков долететь до эквадорской столицы.

На Галапагосы из Кито и Гуаякиля есть рейсы **Avianca** (avianca.com), **LATAM** (latamairlines.com) и **TAME** (tame.com.ec). Каждому туристу, прибывающему на Галапагосские острова, нужно оплатить миграционный взнос INGALA \$20 в аэропорте вылета, а также \$100 за вход в национальный парк Галапагосских островов.



Единственное платёжное средство Эквадора – американский доллар.



Погода в Эквадоре часто бывает облачной, во второй половине дня регулярно идёт дождь. Зонт и непромокаемый плащ, солнечные очки, солнцезащитный крем – вещи тут совершенно необходимые. Если в ваших планах восхождение на вулканы и трекинг к кратерам и горным озёрам, захватите тёплую одежду. Для круиза по Галапагосским островам понадобятся трекинговые ботинки, шляпа, очки и крем с высоким SPF, майки с длинными рукавами, лёгкие штаны или шорты. И хорошая фотокамера.



В Кито имеет смысл остановиться в знаменитом **Casa Gangotena** (casagangotena.com). Это один из лучших бутик-отелей столицы, стоящий прямо на площади Сан-Франсиско и в шаговой доступности от главных достопримечательностей. В отеле, входящем в престижную ассоциацию Relais & Châteaux, 31 оформленный в духе ар-деко номер, гастрономический ресторан с кухней фьюжн и бар, а также открытая терраса на крыше с видом на исторический центр города.

Mashpi Lodge (mashpilodge.com) – уникальный отельный проект: роскошный лодж из стали и стекла был построен специально для единения с природой и исследования биоразнообразия заповедника Машпи. Номера могут похвастать панорамным видом на дождевой лес, к гостям приписаны персональные гиды, блюда в ресторане готовят из органических продуктов, а после экскурсий стоит расслабиться в велнес-центре SAMAY.

Finch Bay (finchbayhotel.com) на острове Санта-Крус – отличный

выбор для тех, кто хочет не только исследовать, но и отдыхать на Галапагосских островах. У отеля есть собственный пляж, единственный в столице острова Пуэрто-Айоре, а для самых энергичных предлагается большой выбор активных развлечений: плавание с маской и трубкой, дайвинг, туры на каяках и походы по островной глубинке. Ресторан Finch Bay и местный спа-комплекс считаются одними из лучших на архипелаге.



При выборе среди вариантов вояжей по Галапагосским островам в первую очередь нужно понимать, что хотелось бы увидеть: слоновые черепахи в дикой природе обитают на острове Исабела, пингины – на островах Бартоломе и Фернандина, альбатросы – только на Эспаньоле. Интересные маршруты разной продолжительности предлагает **Metropolitan Touring** (metropolitan-touring.com). Эта компания управляет тремя яхтами, совершающими круизы по Галапагосским островам, – La Pinta, Santa Cruz II и Isabela II.

ИТОГИ ПРЕМИИ

«Сокровища России»

ЖУРНАЛ NATIONAL GEOGRAPHIC TRAVELER ПОДВЁЛ ИТОГИ ПРОЕКТА «СОКРОВИЩА РОССИИ»

«Сокровища России» — масштабный онлайн-конкурс журнала National Geographic Traveler, посвящённый туристическим возможностям нашей страны.

Конкурс стартовал 1 июля и завершился 31 октября. На протяжении четырёх месяцев на сайте *nat-geo.ru* можно было отдать свой голос за достопримечательности, экскурсионные маршруты, блюда национальной кухни и праздники, которые были представлены в десяти номинациях. Номинанты выдвигались официальными представителями регионов России, которые для этого проекта постарались подобрать всё самое яркое и запоминающееся.



ПРЕДСТАВЛЯЕМ ПОБЕДИТЕЛЕЙ ПРОЕКТА:

НОМИНАЦИЯ ТРАДИЦИОННЫЙ ПРАЗДНИК

1 МЕСТО
ФЕСТИВАЛЬ «ОСАДА АЗОВА 1641 ГОДА»
Ростовская область

2 МЕСТО
ТАТАРСКИЙ ПРАЗДНИК «САБАНТУЙ»
Республика Татарстан

3 МЕСТО
РУССКИЙ ЗИМНИЙ ФЕСТИВАЛЬ
«ЯРКАЯ МАСЛЕНИЦА»
Ярославская область

4 МЕСТО
КАМЫШИНСКИЙ АРБУЗНЫЙ
ФЕСТИВАЛЬ
Волгоградская область

5 МЕСТО
РУССКОЕ РОЖДЕСТВО В ШУЕ
Ивановская область

НОМИНАЦИЯ ЭКСКУРСИОННЫЙ МАРШРУТ

1 МЕСТО
КОСМИЧЕСКИЙ МАРШРУТ ПО КАЛУГЕ
Калужская область

2 МЕСТО
ГОРЬКИЙ #НИЖНИЙ800
Нижегородская область

3 МЕСТО
НАЦИОНАЛЬНЫЙ БРЕНДОВЫЙ МАРШРУТ
РОССИИ «ГРАН-ТУР «ВСЯ КАРЕЛИЯ»
Республика Карелия

4 МЕСТО
НА ЭЛЬБРУС ЗА СЧАСТЬЕМ!
Республика Кабардино-Балкария

5 МЕСТО
КРУГОБАЙКАЛЬСКАЯ ЖЕЛЕЗНАЯ
ДОРОГА
Иркутская область

НОМИНАЦИЯ РЕЧНОЙ И МОРСКОЙ КРУИЗ

1 МЕСТО
МОРСКОЙ КРУИЗ
«К СЕВЕРНОМУ ПОЛЮСУ НА АТОМНОМ
ЛЕДОКОЛЕ» Мурманская область

2 МЕСТО
КРУИЗ НА СТАРЕЙШЕМ КОЛЁСНОМ
ПАРОХОДЕ Архангельская область

3 МЕСТО
СПЛАВЫ ПО РЕКАМ БАШКИРИИ
Республика Башкортостан

4 МЕСТО
ДЖАЗ НА ВОЛГЕ
Волгоградская область

5 МЕСТО
ПО ВОЛГЕ ШИРОКОЙ
И С ПЕСНЕЙ ДАЛЁКОЙ
Тверская область

**НОМИНАЦИЯ
ТУРИСТИЧЕСКАЯ ТРОПА**

- 1 МЕСТО**
К ВЕРШИНЕ СЕВЕРНОГО БАСЕГА
Пермский край
- 2 МЕСТО**
БОЛЬШАЯ ВАЛДАЙСКАЯ ТРОПА
Новгородская область
- 3 МЕСТО**
ТРОПА «НА БОЛЬШУЮ
КАМЕННУЮ РЕКУ»
Челябинская область
- 4 МЕСТО**
ЭКОЛОГИЧЕСКАЯ ТРОПА
«ОБИТЕЛЬ ПТИЦ»
Волгоградская область
- 5 МЕСТО**
КАМЕННЫЙ ВЕНЕЦ
Магаданская область

**НОМИНАЦИЯ
НАЦИОНАЛЬНАЯ КУХНЯ**

- 1 МЕСТО**
БУРЯТСКИЕ БУУЗЫ
Республика Бурятия
- 2 МЕСТО**
ПЕРЕПЕЧИ
Удмуртская республика
- 3 МЕСТО**
РЯЗАНСКИЙ КАЛИННИК
Рязанская область
- 4 МЕСТО**
ДОНСКИЕ РАКИ
Ростовская область
- 5 МЕСТО**
СЕРЫЕ ЩИ
Новгородская область

**НОМИНАЦИЯ
НАРОДНЫЙ ПРОМЫСЕЛ**

- 1 МЕСТО**
ВОЛОГОДСКОЕ КРУЖЕВО
Вологодская область
- 2 МЕСТО**
ТАГИЛЬСКИЙ ПОДНОС
Свердловская область
- 3 МЕСТО**
НАЦИОНАЛЬНОЕ ЯМАЛЬСКОЕ ШИТЬЁ
Ямало-Ненецкий
автономный округ
- 4 МЕСТО**
СТАРООСКОЛЬСКАЯ
ГЛИНЯНАЯ ИГРУШКА
Белгородская область
- 5 МЕСТО**
АСИНОВСКАЯ БЕРЕСТА
Томская область

**НОМИНАЦИЯ
ОБЩЕСТВЕННОЕ ПРОСТРАНСТВО**

- 1 МЕСТО**
ОСТРОВ КАНТА
Калининградская область
- 2 МЕСТО**
СЕВКАБЕЛЬ ПОРТ
Санкт-Петербург
- 3 МЕСТО**
ЕВРОПЕЙСКИЙ КВАРТАЛ
ГОРОДА ТАГАНРОГА
Ростовская область
- 4 МЕСТО**
НАБЕРЕЖНАЯ БРЮГЕ
Республика Марий Эл
- 5 МЕСТО**
ЧЕБОКСАРСКИЙ ЗАЛИВ
И КРАСНАЯ ПЛОЩАДЬ
Чувашская Республика

**НОМИНАЦИЯ
ПЛЯЖНЫЙ, ОЗДОРОВИТЕЛЬНЫЙ
И РЕКРЕАЦИОННЫЙ КУРОРТ**

- 1 МЕСТО**
ГОРОД-КУРОРТ БЕЛОКУРИХА
Алтайский край
- 2 МЕСТО**
ГОРОД ЗЕЛЕНГРАДСК
Калининградская область
- 3 МЕСТО**
ПОЛУОСТРОВ КОПЫЛОВО
Самарская область
- 4 МЕСТО**
КУРОРТ «НАЛЬЧИК»
Республика Кабардино-Балкария
- 5 МЕСТО**
СОЛЁНОЕ ОЗЕРО «БАСКУНЧАК»
Астраханская область

**НОМИНАЦИЯ
ПРИРОДНЫЙ ОБЪЕКТ**

- 1 МЕСТО**
СТОЛБЫ ВЫВЕТРИВАНИЯ
НА ПЛАТО МАНЬПУПУНЁР
Республика Коми
- 2 МЕСТО**
НАЦИОНАЛЬНЫЙ ПАРК
«СМОЛЕНСКОЕ ПООЗЕРЬЕ»
Смоленская область
- 3 МЕСТО**
ОСТРОВ ВРАНГЕЛЯ
Чукотский автономный округ
- 4 МЕСТО**
ОЗЕРО «ЭЛЬТОН»
Волгоградская область
- 5 МЕСТО (два лауреата)**
КУНГУРСКАЯ ЛЕДЯНАЯ ПЕЩЕРА
Пермский край
ГОЛУБЫЕ ОЗЁРА
Республика Татарстан

**НОМИНАЦИЯ
КУЛЬТУРНО-ИСТОРИЧЕСКИЙ ОБЪЕКТ**

- 1 МЕСТО**
ТОБОЛЬСКИЙ КРЕМЛЬ
Тюменская область
- 2 МЕСТО**
МОНУМЕНТ «ТЫЛ – ФРОНТУ»
Челябинская область
- 3 МЕСТО**
ВОСКРЕСЕНСКИЙ НОВО-
ИЕРУСАЛИМСКИЙ СТАВРОПИГИАЛЬНЫЙ
МУЖСКОЙ МОНАСТЫРЬ
Московская область
- 4 МЕСТО**
МУЗЕЙ-ЗАПОВЕДНИК «ТОМСКАЯ
ПИСАНИЦА»
Кемеровская область
- 5 МЕСТО**
КУРСКИЙ ГОСУДАРСТВЕННЫЙ
ОБЛАСТНОЙ МУЗЕЙ АРХЕОЛОГИИ
Курская область

Отдельной награды
«ЗА РАЗВИТИЕ ТУРИЗМА
В НОВЫХ РЕАЛИЯХ»
была удостоена
МОСКОВСКАЯ ОБЛАСТЬ

Партнёрами проекта стал сервис такси и доставки **Gett**, цифровой туристический сервис **RUSSPASS** и автомобиль **Volkswagen Taos**.

Так, на странице проекта (russia.nat-geo.ru) в разделе «Путешествуй с Gett» можно найти маршруты по необычным точкам Казани, Сочи, Москвы, Екатеринбурга и Санкт-Петербурга, между которыми очень удобно передвигаться на такси **Gett**.

Помимо достопримечательностей, предложенных представителями субъектов, пользователи также могли голосовать за номинантов, выбранных экспертами **RUSSPASS**. А о том, как спланировать свою экспедицию по Якутии, Шантарским островам или по берегам Ладоги, можно узнать благодаря рубрике «Это тоже Россия» от **RUSSPASS**.

Для проекта «Сокровища России» и совместно с партнёром премии – автомобилем **Volkswagen Taos** – для каждой из десяти номинаций были разработаны маршруты автомобильных путешествий. Все они вошли в специальную рубрику на сайте nat-geo.ru, где также размещён интерактивный тест «Какой вы автопутешественник».



Подробности
на странице проекта
russia.nat-geo.ru



ОЖИДАНИЕ



ЭТОЙ ОСЕНЬЮ, ПО СЧАСТЬЮ, ВОЗМОЖНОСТЬ УЛЕТЕТЬ НА ЮГ ПОЯВИЛАСЬ НЕ ТОЛЬКО У ПТИЦ. СТРАНЫ ПОТИХОНЬКУ ОТКРЫВАЮТ СВОИ ГРАНИЦЫ, И В ОКТЯБРЕ ПРИШЛА ОЧЕРЕДЬ **МАВРИКИЯ**. ПО КОТОРОМУ МЫ, ЕСЛИ ЧЕСТНО, ОЧЕНЬ СОСКУЧИЛИСЬ.

ТЕКСТ: ЕВГЕНИЯ ЕФИМОВА
ФОТО: КИРИЛЛ УМРИХИН

О С Т Р О В А

На рифе One Eye опытные сёрферы могут покорить одну из самых быстрых (до 60 км/ч) и больших (в несколько этажей) волн на планете.



осле полутора лет карантина Маврикий снова ждёт гостей. Первые бледнокожие, появляющиеся на пляжах острова, немедленно становятся

мишенью для ушлых продавцов лодочных экскурсий и торговцев украшениями из жемчуга и кораллов. Кажется, по туристам истосковалась даже дикая природа. В прежние, уже такие далёкие времена каждое утро в океан выходили десятки катеров и следовали за стаями дельфинов, чтобы желающим удалось поплавать с этими грациозными морскими млекопитающими. Теперь отвыкшие от такого экшена дельфины и даже кашалоты стали подходить к берегу так близко, что виндсёрферы могут регулярно делать селфи на фоне их задранных хвостов.


Правда, шутки про очистившуюся на карантине природу закончились в июле 2020 года, когда зазевавшийся – может, засмотрелся на китов? – японский сухогруз MV Wakashio налетел на рифы у восточного побережья. Десять дней судно болталось на мели, а затем разломилось пополам. В океан тогда вылилось около тысячи тонн токсичного топлива, угрожая отравить всю экосистему острова. И обычные жители Маврикия бросились спасать свой дом. Это был момент удивительного единения: экспаты-миллионеры и бедные рыбаки плечом к плечу стояли по пояс в чёрной жиже и лопатами выгребали зловонный мазут из океана. Дети и пожилые люди собирали в полях листья сахарного тростника, а женщины состригали свои волосы, чтобы набивать всем этим боновые заграждения и плавучие буи, останавливающие разлив. А потом подключились международные организации с профессиональным оборудованием и уже окончательно привели океан в порядок. Так через несколько месяцев вода у восточного побережья снова стала чистой и прозрачной.

Эти берега вообще видели немало кораблекрушений – в том числе пиратских галеонов, пытавшихся под покровом ночи проникнуть в старый порт. До сих пор кладоискатели ныряют тут в поисках сокровищ, а местные дайв-центры организуют специальные туры к рэкам – затонувшим судам. Но Маврикий интересен не только для дайверов и сёрферов. Побережье и лагуны острова очень живописны, вода прозрачная и тёплая, в ней полно крупной рыбы и часто дует ровный ветер, создавая идеальные условия для яхтинга. Можно арендовать катамаран и обойти вокруг всего Маврикия или отправиться на рыбалку к отдалённым островам Каргадос-Карахос. Разрешение на такой тур надо оформить заранее – примерно за месяц, дорога туда и обратно занимает два дня на моторе и четыре под парусом, зато рыбы, омаров и осьминогов у островов едва ли не больше, чем воды. Кстати, эту заповедную зону лишь недавно открыли для путешественников.

Маврикий вообще теперь готов для них на многое. Ещё бы, ведь туризм – львиная доля его экономики. К открытию границ старательно подготовились: отели отреставрировали, пляжи почистили, в столице острова Порт-Луи построили новенький океанариум – *Odysseo (odysseomauritius.com)*. И встретили снятие карантина как праздник. Оно, кстати, почти совпало с маврикийским праздничным сезоном, который на многонациональном острове длится с ноября по март. Креолы, индийцы, китайцы, европейцы дружно отмечают индуистскую Великую ночь Шивы и христианское Рождество, Китайский Новый год и Международный женский день 8 марта. Каждый праздник – это выходной, а значит, быть массовому десанту на пляжи с бубнами, креольскими барабанами-раванами, гитарами, бумбоксами и горами еды. Многие приезжают на пикники на олдскульных автобусах, обвешанных гирляндами и мигающими всеми цветами радуги фонариками, словно новогодние ёлки. Чадят они так, что и врагу не пожелаешь ехать за таким по дороге – от чёрного дыма ничего не видно. Но даже это не портит праздничной атмосферы.

Местные жители неизменно дружелюбны и полны оптимизма, всегда готовы помочь и широко улыбаются, нараспев произнося свой вечный девиз – «Ту корек», что по-креольски означает «всё в порядке». Вернее, почти в порядке – для полного счастья им не хватает только вас. □

1. Добыча морской соли на острове – серьёзный бизнес и давняя традиция, хотя ручной труд в этом промысле постепенно уступает место более технологичным методам.
2. Водопад Шамарель находится в западной части Маврикия.
3. Ландшафт полуострова Ле-Морн-Брабан входит в список объектов Всемирного наследия ЮНЕСКО.
4. В парке развлечений Casela World of Adventures собраны животные со всей Африки.





Порт-Луи – столица и крупнейший город Маврикия с большой гаванью, где останавливаются корабли со всего мира.



Фотогеничные семицветные пески вблизи деревни Шамарель включают алюминий и железо, которые придают им все эти оттенки.

> КООРДИНАТЫ



Наиболее комфортно на Маврикии с октября по ноябрь и с апреля по май, когда днём и ночью держится температура +25 °С. С июня по сентябрь немного прохладнее, дуют сильные южные ветра, и местные шутят, что это сквозняк из Антарктиды. В это время к берегам острова приходят волны высотой 5–7 метров, что весьма радует сёрферов. С декабря по март наступает время циклонов – правда, в последние годы непогода длится не больше 2–3 дней.



Для приезжающих на срок до шести месяцев виза ставится в аэропорту. Недавно появились и годовые бизнес-визы для фрилансеров. Последнюю информацию об ограничениях на въезд и санитарных правилах проверяйте на сайте министерства по туризму Маврикия mauritiusnow.com.



На Маврикии сильны индийские гастрономические традиции. Главные блюда здесь – карри, индийский плов бирьяни, пирожки самоса и лепёшки роти, и всё щедро приправлено чили. Специалитет, который действительно стоит попробовать, – «салат миллионера»: сердцевина пальмы и копчёный марлин. Если хотите экологически чистого мяса – берите оленину: такие блюда всегда свежие, ведь на острове много оленьих ферм.

На обед хорошо заглянуть в панорамный ресторан **Le Chamarel** (lechamarelrestaurant.com), где мастерски готовят этот самый «салат миллионера». Большой популярностью у местных жителей и туристов пользуется ресторан **Domaine Anna** (domaineanna.mu), расположенный рядом с многовековым баобабом, – здесь хороши гребешки, креветки и карри.



Каждая сторона острова по-своему уникальна. Например, на востоке почти всегда дует ветер и цвет океана невероятно яркий, бирюзовый, как на постерах. Но за пределами отелей или вилл инфраструктуры практически нет – вокруг только скромные маврикийские деревушки. Запад – центр жизни экспатов и туристов. Здесь красивейшая природа – горы Шамарель, полуостров Ле-Морн-Брабан, зоопарк, кафе и супермаркеты. Юг – скалы, дикая природа и океан без барьерного рифа, а также отдельно стоящие отели, окружённые деревушками, в которых говорят только по-креольски. Север – дорогой регион, средоточие ночной жизни Маврикия с многочисленными ресторанами, клубами и казино. Кайтеры и сёрферы предпочитают сами находить проживание и селиться поближе к главным спотам в апартаментах и на виллах на западном побережье Маврикия, в деревушках **Тамарин**,

Ля-Голет и Ле-Морн. Полуостров Ле-Морн-Брабан считается одним из лучших мест в мире для любителей сёрфинга: тут есть мелкая лагуна с ветром в берег для новичков, широкая бухта с небольшим чопом – для отработки прыжков, и уникальные ровные и правильные волны Манава, Уанай и Шамо, на которых катаются профессионалы.

А вот экоотель **Bubble Lodge Bois Cheri** (bubble-lodge.com) расположен в менее посещаемом туристами центре острова. Пластиковые палатки-пузыри стоят в окружении сосен и реликтовых папоротников Буа-Шери. В них есть кровати, кондиционер и туалет, и всё это – с видом на озеро и чайные плантации.



Прекрасный ром – чистый или настоящий на ванили, папайе, маракуйе и других фруктах – можно купить как в супермаркетах, так и на ромовых хозяйствах, которых на острове немало. Отличным подарком близким станут длинные стручки местной ванили, маврикийский чёрный и зелёный чай с плантаций Bois Cheri и мешочек тёмно-коричневого сахара демарара, прошедшего минимальную обработку, – он немного влажный на ощупь и пахнет сладким сахарным тростником, а купить его можно повсюду, в том числе в чудеснейшем Музее сахара (aventuredu sucre.com).



820-метровая гора Питер-Бот – вторая по высоте на Маврикий.

МАНДАРИНОВОЕ



ШШ



УУ

16+



HIT NON STOP*

Марина Ермошкина — ведущая нового проекта «МАНДАРИНОВОЕ ШОУ» на телеканале Europa Plus TV и девушка-оркестр. Несмотря на юный возраст и модельную внешность, список ее профессиональных достижений вызывает искреннее восхищение. Марина профессиональная телеведущая с дипломом факультета международной журналистики МГИМО, однако сфера ее деятельности гораздо шире. Свою карьеру она начала в 17 лет, став PR-менеджером Алексея Воробьева, а сейчас эта девушка является одним из самых известных звёздных PR-агентов страны. Кроме того, вы могли видеть ее на больших экранах в комедии «Номер Один», в клипе Димы Билана «Химия», ну и, конечно, в светской хронике глянца. Мы поговорили с Мариной Ермошкиной о ее работе, ближайших проектах и, конечно, о новом шоу на Europa Plus TV.

Марина, ты не только успешная телеведущая и актриса, но и один из самых известных звёздных PR-агентов Москвы.

Как совмещаешь две стороны медали?

Я бы сказала, обе стороны медали работают друг на друга. Находясь в свете софитов и в публичном пространстве, я пропускаю желания и запросы своих клиентов через себя, это помогает мне работать максимально эффективно. А плотные связи в шоу-бизнесе и медиа-сфере, которые я завожу благодаря продвижению клиентов и брендов, часто работают на меня. Не стану скромничать, я искренне наслаждаюсь как творческим, так и бизнес процессами, и ценю все эквиваленты воплощения моей вложенной энергии! Например, я могу привлечь product placement в кинопроект, а в процессе общения с продюсерами получить предложение попробоваться на роль: я получаю шанс, а дальше все зависит от меня. Но я горжусь тем, что все эти связи я наработала сама с годами и опытом.

Расскажи о своём новом проекте на телеканале Europa Plus TV? В чем его оригинальность?

Телеканал Europa Plus TV представляет собой музыкальное отражение мирового шоу-бизнеса, и дарит своей многомиллионной аудитории исключительно качественный контент.

Моё шоу — это настоящий поток позитива, интеллектуального юмора, участие самых популярных артистов и, конечно, море мандаринового счастья!

Программа «МАНДАРИНОВОЕ ШОУ» уже в эфире Europa Plus TV! И я настоятельно рекомендую каждому читателю National Geographic Traveler не упустит шанс зарядиться позитивными вибрациями! Наши мандарины творят чудеса!

В прошлом году вышел полнометражный фильм «Номер один», где ты снималась вместе с Филиппом Янковским и Ксенией Собчак. Что интересного тебя ждёт в ближайшем будущем в киносфере?

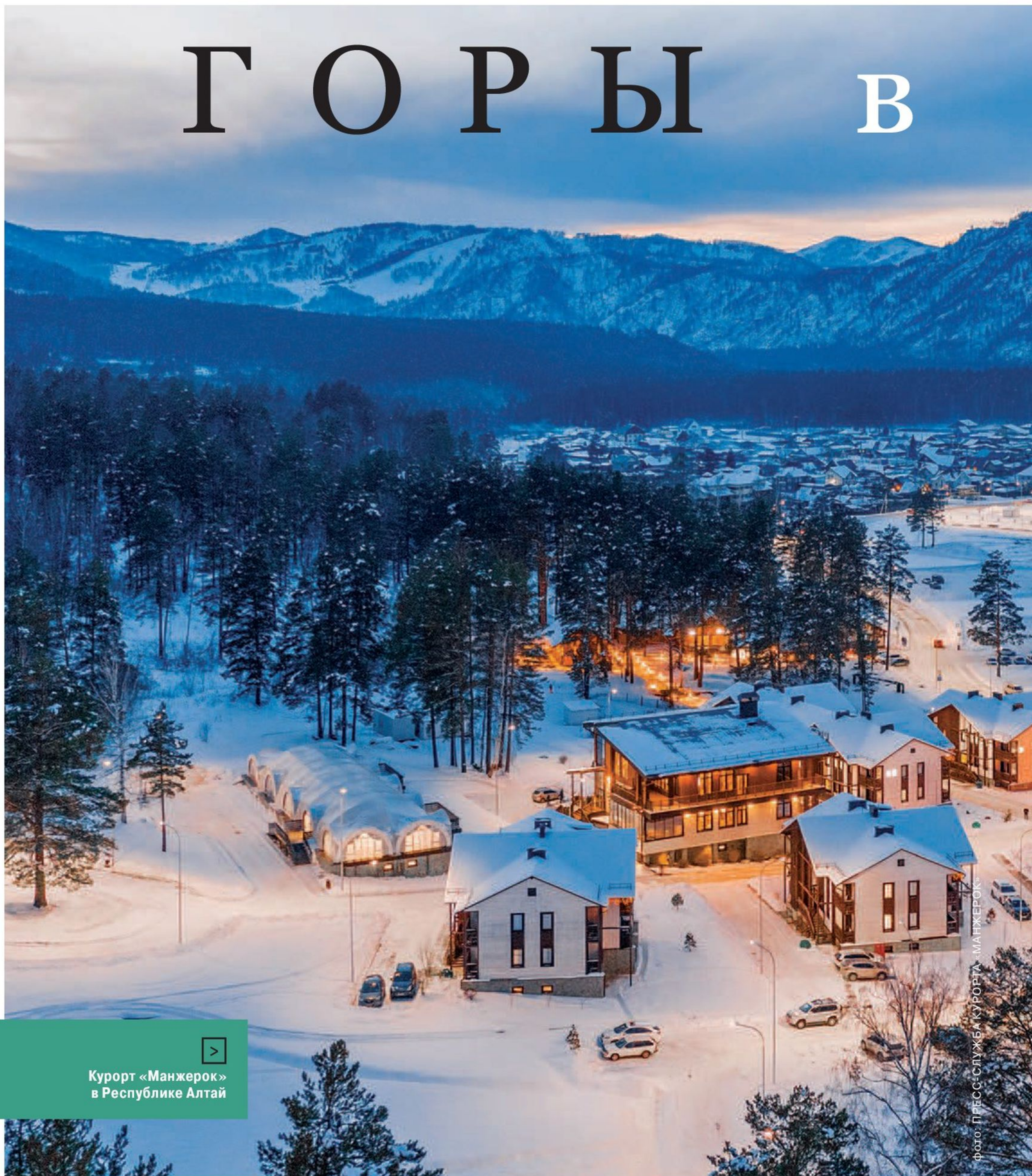
На самом деле, кино — моя любимая область для творчества. Я получаю невероятный адреналин от работы на съёмочной площадке, и мне нравится потом оценивать результат. На данный момент я прохожу кастинг в новый проект — сериал для топовой платформы Start.

Моя героиня — очень яркая девушка без комплексов, иногда даже чересчур. Пока подробностей раскрывать не могу, но мои подписчики в соцсетях узнают все первыми! Так что, подписывайтесь и следите!

Где планируешь отмечать Новый Год?

Вы знаете, я отношусь к той немногочисленной группе людей, для которых зима — любимое время года (улыбается). Я с детства обожаю зимнюю сказку, ощущение приближающегося чуда, которое приходит вместе с наступающим праздником. Поэтому Новый год для меня — однозначно, снег и морозный румянец на щеках. Главную ночь года я проведу в Москве, а в первых числах января полечу в Куршавель. Это мой любимый курорт во Франции и самое веселое место на Земле. В горах всегда присутствует непередаваемое ощущение свободы и легкости. В общем, с нетерпением жду «каникул»! А читателям National Geographic Traveler хочу пожелать счастливого Нового года, крепкого здоровья, самых радостных новостей и безграничной веры в чудеса!

ГОРЫ В



Курорт «Манжерок»
в Республике Алтай

фото: ПРЕСС-СЛУЖБА КУОРТА «МАНЖЕРОК»



ГОРОДЕ

ПРЕДСТАВЛЯЕМ ДЕСЯТЬ «ДОМАШНИХ»
ГОРНОЛЫЖНЫХ КУОРТОВ РОССИИ,
РАСПОЛОЖЕННЫХ НЕ БОЛЕЕ ЧЕМ В ЧАСЕ ЕЗДЫ
ОТ ЦЕНТРА КРУПНОГО ГОРОДА, – ЭТО ТОТ РЕДКИЙ
СЛУЧАЙ, КОГДА КОМПРОМИСС МЕЖДУ АКТИВНЫМ
И ПОЗНАВАТЕЛЬНЫМ ОТДЫХОМ ВСЁ-ТАКИ ВОЗМОЖЕН.

ТЕКСТ:
Ольга Яковина



1

«Бобровый лог»
Красноярск

Чтобы оказаться среди дикой природы, красноярцам далеко ехать не нужно – достаточно перебраться на правый берег Енисея. Здесь на крутых сопках у городской окраины расположен фанпарк «Бобровый лог» – последний форпост цивилизации, за которым разливается зелёное море тайги с торчащими из него скалами национального парка «Красноярские Столбы». Фанпарк работает круглый год. Летом сюда приезжают, чтобы устраивать пикники, гулять по заповедным тропам, купаться в открытом бассейне и кататься на родельбане. А зимой на сопках открываются горнолыжные спуски, обслуживаемые двумя кресельными подъёмниками. Здесь 17 трасс с перепадом высот до 350 метров (половина имеет сертификаты FIS), сноупарк и горка для катания на «ватрушках». А подкрепиться после катания стоит в одном из лучших в Красноярске ресторанов сибирской кухни «Хозяин тайги», оформленном в стиле известного фильма, – многие предметы интерьера были подарены участниками съёмок и родными Владимира Высоцкого.

Сезон – с ноября по апрель.

Катание – около 11 км трасс.

Абонемент на 5 подъёмов – 392–700 руб. в зависимости от сезона и дня недели, есть льготный тариф для школьников, студентов и пенсионеров.

Аренда снаряжения – 800–1250 руб. в день. В прокате также можно взять комплект одежды для катания, маску и перчатки.

bobrovlog.ru

2

«Горный воздух»
Южно-Сахалинск

Спуски и трамплины на горе Большевик появились ещё в те времена, когда расположенный у её подножия город звался не Южно-Сахалинск, а Тоёхара. Добраться от

его центра до зоны катания можно всего за несколько минут, но возможностям этого городского склона позавидуют иные высокогорные локации: целых 14 трасс солидной длины, самая протяжённая из которых тянется на 4,2 километра, и четыре подъёмника, включая современную кабину. Хотя Большевик и соседняя с ним сопка Красная ростом всего 600 и 779 метров, они достаточно круты, чтобы впечатлить опытных лыжников и сноубордистов интересными спусками с перепадом высот до полукилометра, – недаром в советское время в Южно-Сахалинске тренировались спортсмены-олимпийцы. Впрочем, и начинающим здесь есть чем заняться, ведь несложных пологих выкатов с красивыми видами тоже хватает. Для замёрзших и проголодавшихся открыты четыре кафе, а остановиться можно на турбазе «Горный воздух».

Сезон – с декабря по апрель.

Катание – 25 км трасс.

Абонемент на разовый подъём – 150–300 руб., ски-пасс на день – от 750 руб.

Аренда снаряжения – от 1500 руб. в день. В прокате также можно взять костюм для катания и маску.

ski-gv.ru

3

«Свияжские холмы»
Казань

Горнолыжный комплекс расположен в предместьях Казани по соседству со знаменитым островом-градом Свияжск и заповедником у слияния Волги, Свияги и Сулицы. Дорога сюда от кремлёвских стен займёт не больше получаса. Высокие живописные холмы над Свиягой при строительстве курорта ещё подсыпали, так что спускающиеся по их бокам трассы вышли довольно значительной для Центральной России длины – больше километра. Спусков всего пять, они хорошо ухожены, и к ним прилагаются три кресельных подъёмника, учебный склон для новичков, трасса для ка-

тания на ватрушках и беговая лыжня. «Свияжские холмы» называют себя городом-курортом, и это не преувеличение: несколько лет назад после масштабной реновации здесь появилась целая альпийская деревня с гостиницами и коттеджами, десятком ресторанов, кафе и банкетных залов и прочей инфраструктурой, позволяющей прекрасно отдыхать в любое время года. Зимой, помимо катания, тут можно встать на коньки, поупражняться в стендовой стрельбе, сыграть в боулинг или бильярд и расслабиться в спа. А летом начинают работать пляж у открытого бассейна и дизайнерское гольф-поле.

Сезон – с декабря по март.

Катание – более 4 км трасс.

Абонемент на 7 подъёмов – от 700 руб.

Аренда снаряжения – от 1200 руб. в день.

sviyaga-hills.com

4

«Манжерок»
Горно-Алтайск

Красивое озеро в получасе езды от столицы Горного Алтая прославилось в середине 60-х, когда здесь проводили фестиваль советско-монгольской дружбы – написанная для него и исполненная Эдитой Пьехой песенка «Что такое Манжерок?» стала всесоюзным хитом. А сегодня на берегу озера стремительно растёт один из лучших горнолыжных центров за Уралом. Первые трассы на горке Малая Синюха проложили лет двадцать тому назад, но потом скромный курорт выкупил Сбербанк. Теперь зона катания каждый год увеличивается вдвое, а трассы обслуживают самая современная в республике гондола, два новеньких кресла и траволатор на учебном склоне. Спуски несложные, но довольно длинные, так что даже опытным приятно прокатиться – особенно после хорошего снегопада. Для новичков же место вообще подходит идеально. Тем более что к трассам прилагается много




Курорт «Чекерил»
в Удмуртии



ПРИКЛЮЧЕНИЯ

Горные лыжи вблизи больших городов



Курорт «Свияжские холмы»
в Татарстане

развлечений для всей семьи, гостиничные шале, несколько кафе и отличный ресторан «Горный» с сибирской кухней.

Сезон – с декабря по апрель.

Катание – около 20 км трасс.

Ски-пасс на день – от 1200 руб.

Аренда снаряжения – от 950 руб. в день. Напрокат выдают перчатки, маски и экшн-камеры.

mglk.ru

5

«СОК Красная Глинка» Самара

Посёлок Красная Глинка расположен на северной окраине Самары у живописных Жигулёвских ворот.

Здесь берега Волги сходятся особенно близко и встают на дыбы, словно для схватки: на правом высятся Жигули, на левом – Сокольи горы, ничуть не уступающие им ростом. На Сокольих и построен горнолыжный комплекс, один из крупнейших в Поволжье. Десяток трасс, самая длинная из которых протянулась на 1,2 километра, проложены по двум сторонам Кузнецовой горы, в их проектировании принимали участие специалисты из Австрии. На склоне «Старая площадка» будет интересно продвинутым райдерам, здесь более сложные спуски и есть неплохой сноупарк. «Новая площадка» с учебными склонами и кресельным подъёмником больше подойдёт начинающим. Днём катающиеся могут любоваться видом на Волгу и Жигули на другом берегу, а вечером для

них включают освещение. Отдохнуть и перекусить можно в одном из двух кафе или в расположенных у подножия горы мини-отелях с ресторанами и саунами, а дети найдут дополнительные радости в центре активного отдыха с лазертагом и верёвочным парком.

Сезон – с конца декабря по март.

Катание – около 6,5 км трасс.

Абонемент на 5 подъёмов – от 600 руб.

Аренда снаряжения – от 700 руб. в день.

glksok.ru

6

«Новинки» Нижний Новгород

Высокие холмы у Оки близ деревни Новинки лыжники облюбовали ещё в 70-х. Спустя полвека деревня стала активно развивающимся районом Нижнего Новгорода, а на месте двух бугристых спусков и одного моторного бугеля горнолыжной секции «Импульс» появился всесезонный спортивный центр с собственным гостиничным комплексом. Теперь через лесопарк проложено уже 11 трасс длиной от 400 до 1100 метров – освещённых, выровненных и утрамбованных ратраками по всем современным стандартам. Две из них, впрочем, не ратрачат – это имеющие чёрную маркировку фрирайд-спуски по сложному рельефу с естественными кикерами. Для любителей попрыгать имеется и современный сноупарк с воздушной подушкой. В стоимость ски-пасса включена страховка – довольно редкое предложение для российских курортов. Проголодавшихся ждут ресторан с банкетными залами и демократичное кафе. Помимо горнолыжных склонов в «Новинках» есть пейнтбольный полигон и конюшня, где обучают верховой езде и проводят сеансы ипотерапии – вместе с лошадками там живёт и верблюд по имени Сёма.

Сезон – с конца декабря по март.

Катание – около 6 км трасс.

Абонемент на 1 подъём – 60–75 руб., ски-пасс на 4 часа катания – от 600 руб.
Аренда снаряжения – от 600 руб. за 4 часа.

novinki-nn.ru

7

«Чекерил» Ижевск

Раньше на этом высоком, окружённом густым хвойным лесом холме в нескольких минутах езды от города располагалась база отдыха для руководства Ижевского машиностроительного завода. В середине нулевых на её месте решили сделать первый горнолыжный центр Удмуртии. Холму добавили роста, что позволило проложить по его бокам трассы протяжённостью от 630 до 1110 метров – их семь, они широки и достаточно ухожены, чтобы ежегодное первенство Республики проводили именно на склонах «Чекерила». Помимо лыжных спусков здесь есть сноупарк и три трассы разной сложности для тюбинга и санок. Среди других доступных гостям развлечений – большой ледовый дворец, батутный центр, конюшни и банный комплекс. В течение следующих нескольких лет обещают построить полигон для картинга и стрелковый комплекс: в конце концов, мы на родине Калашникова. От центра Ижевска до «Чекерила» получится добраться даже на обычном рейсовом автобусе, но можно и поселиться в отеле прямо у подножия холма.

Сезон – с конца ноября по апрель.

Катание – 5,4 км трасс.

Ски-пасс на день – от 600 руб.

Аренда снаряжения – от 350 руб. в час.

chekeril.ru

8

«Истлэнд» Иркутск

Оживлённый посёлок Листвянка, стоящий у истока Ангары, – главный туристический центр Байкала.

Это самая удобная перевалочная база практически для любого путешествия по великому озеру, да и для того, чтобы отдохнуть на его берегу тоже. В Листвянке есть чем заняться – хорошие музеи, красивый деревянный храм, большой дендропарк с экотропами, нерпинарий и Байкальская астрофизическая обсерватория с научно-познавательными экскурсиями. А зимой ко всему этому добавляется ещё и симпатичный горнолыжный склон. Три трассы протяжённостью 800–900 м несложные, но зато живописные, а со смотровой площадки «Камень Черского», к которой поднимает трёхместное кресло, открывается замечательная панорама Байкала. В «Истлэнде» есть сноупарк, горка для катания на ватрушках, небольшое кафе на вершине и ресторан с баром у подножия, а для желающих предлагаются покатушки на снегоходах и квадроциклах.

Сезон – с конца декабря по март.

Катание – около 1,5 км трасс.

Абонемент на разовый подъём – 250 руб.

Аренда снаряжения – от 900 руб. в день.

eastland-baikal.ru

9

«Холдоми» Комсомольск-на-Амуре

Маленький посёлок у рослых сопок не зря зовётся Солнечным – ясных дней в году здесь 80%, что, впрочем, не мешает собирать с небес по полтора-два метра снега за зиму. Неудивительно, что этот курорт считается одним из лучших на Дальнем Востоке. От Комсомольска-на-Амуре сюда ехать минут сорок, а в сезон от площади Кирова ходит шаттл. В «Холдоми» уже почти два десятка трасс приличной протяжённости, и, если стартовать с верхней точки и длинным путём катить до нижней, выйдет в общей сложности больше трёх километров. Зону катания обслуживают бугель и кресло, в прошлом сезоне к ним добавилась новенькая кабинка,

есть система лояльности, позволяющая оплачивать подъёмы бонусами. В планах на будущее – ещё несколько новых трасс и подъёмников, обновление сноупарка, расширение зоны тюбинга, лыжно-биатлонный комплекс, большой спа-центр и коттеджи на склонах. Сейчас в «Холдоми» есть гостиница и несколько ресторанов, панорамный бар на вершине, утеплённые беседки с мангалами и комплекс бань у озера.

Сезон – с конца декабря по март.

Катание – 25 км трасс.

Ски-пасс на день – 1900 руб.

Аренда снаряжения – 1200 руб. в день.

holdomi.ru

10

«Огни Мурманска» Мурманск

Название у небольшого домашнего курорта при самом северном незамерзающем порте России вполне себя оправдывает. Горнолыжный сезон и полярная ночь в Мурманске начинаются примерно в одно и то же время, так что до февраля на берегу Кольского залива катаются при свете фонарей и северного сияния. И когда сходишь с бугеля на вершине безымянной сопки на восточной окраине города, у ног расплёскивается целое море огней. На склоне при одноимённом гостиничном комплексе пять трасс: одна учебная, три несложные «синие» протяжённостью до 1200 метров и ещё одна «красная», полуторакилометровая – её не обрабатывают ратраками, чтобы порадовать любителей более сложных спусков. Имеется и сноупарк, а в списке дополнительных развлечений – катание на ватрушках и бананах, собачьи и олени упряжки, беговые лыжи, снегоходы, зимняя рыбалка и тёплые беседки с мангалами.

Сезон – с конца ноября по апрель.

Катание – около 3 км трасс.

Ски-пасс на день – от 800 руб.

Аренда снаряжения – от 500 руб. в день.

ognimurmanska.ru □



До самых ДО ОКРАИН

ЗИМНИЕ АВТОПУТЕШЕСТВИЯ ОТЛИЧАЮТСЯ ОТ ЛЕТНИХ СВОИМ ГРАДУСОМ – И РЕЧЬ ТУТ НЕ СТОЛЬКО О ТЕМПЕРАТУРЕ ЗА БОРТОМ ИЛИ КРЕПОСТИ НАПИТКОВ ЗА УЖИНОМ, А О ВЫЗОВЕ, КОТОРЫЙ ТЫ БРОСАЕШЬ САМ СЕБЕ И СВОЕМУ ЖЕЛЕЗНОМУ СКАКУНУ. ЭТО ВРЕМЯ НАСТОЯЩИХ ПРИКЛЮЧЕНИЙ, ЭТО ПУТЬ ОТВАЖНЫХ ПЕРВООТКРЫВАТЕЛЕЙ, И ГЛАВНОЕ ТУТ – ВЫБРАТЬ НАДЁЖНОЕ И ПРОХОДИМОЕ СРЕДСТВО ПЕРЕДВИЖЕНИЯ.




ПО АРХАНГЕЛЬСКОЙ ОБЛАСТИ НА **VOLKSWAGEN TOUAREG** Россия

Зимники, ледовые переправы, укутанная снегом тайга, где на многие километры не встретишь ни деревни, ни заправки, – север расположенной в европейской части России Архангельской области легко спутать с глухой Сибирью, и не случайно её Пинежский район недавно включили в Арктическую зону. Его главная природная достопримечательность – почти сотня пещер, расположенных в пределах заповедника, особенно впечатляет «Певческая эстрада» с её причудливыми ледовыми образованиями.


В такой поездке на Volkswagen Touareg важны все детали – комфорт и эргономичность сидений, стабильная тяга как на заснеженной трассе с перемётами, так и на бездорожье, постоянный полный привод 4MOTION, пневматическая подвеска, которая адаптирует дорожный просвет автомобиля к меняющимся дорожным ситуациям, система динамического регулирования дальнего света для вечерней езды и всевозможные ассистенты водителя. А функция App-Connect для подключения смартфона к информационно-развлекательной системе поможет подобрать для каждого дня свой оригинальный неповторимый саундтрек.

фото: АНДРЕЙ КАМЕНЕВ



4 НОМЕРА ЖУРНАЛА

National Geographic TRAVELER по цене 1168 руб.



В следующем номере первым 30 подписчикам журнала мы подарим новогодние ёлочные игрушки ручной работы от компании **Christmas Art**. Более пяти лет команда бренда трудится над производством праздничных элементов декора, создавая игрушки из фарфора, стекла и дерева, применяя множество техник декорирования и самые современные материалы. Каждая игрушка с заботой упаковывается в деревянную подарочную коробку, которая сохранит её на многие годы. Новогодняя игрушка ручной работы станет вашей семейной ценностью.

КАК ОФОРМИТЬ ПОДПИСКУ НА ЖУРНАЛ:

1. Через сайт nat-geo.ru/subscription.
2. Через любое почтовое отделение.

Наши подписные индексы в каталогах:

«Почта России» – П 1458

«Пресса России» – 46504

СТОИМОСТЬ ПОДПИСКИ ПРИ ОФОРМЛЕНИИ НА САЙТЕ СОСТАВИТ 1168,00 РУБ. ЗА ГОД (4 ВЫПУСКА). Доставка журнала осуществляется почтовой бандеролью. Подарок получают все подписчики, оформившие и оплатившие подписку. Предложение действительно до 28 февраля 2022 года.



ИСКУССТВО В ГОРОДСКОЙ СРЕДЕ

● Сеть отелей AZIMUT Hotels приносит искусство в общественные пространства Санкт-Петербурга, Переславля-Залесского, Геленджика и Мурманска, создавая самые инстаграмные городские достопримечательности. Современные художники будут творить паблик-арт в рамках программы AZIMUT ART, призванной открывать новые имена и выводить современное искусство за пределы музейных залов и биеннале. Программа стартовала в отеле AZIMUT Переславль, где представили такие произведения, как «Берегиня» Дмитрия Аске, «Облачная Река» Марго Трушиной, «Поднебесная орхидея» Николая Кошелева и «Жирафопавтина» от бюро «Чехарда».

azimuthotels.com




МУЗЫКА ПРАЗДНИКА

● Sennheiser делится идеями для новогоднего вдохновения! Откройте для себя тончайшие нюансы популярных рождественских песен и мелодий с наушниками IE 900, погрузитесь в кинематографичную зимнюю страну чудес с саундбаром AMBEO, пропустите надоевшую композицию с помощью системы активного шумоподавления, реализованной в наушниках CX Plus True Wireless, или же настройте персонализированный звук в наушниках CX True Wireless благодаря эквалайзеру и функции Bass Boost и наслаждайтесь долгой зимней дорогой без подзарядки – создайте свой собственный праздничный саундтрек! sennheiser.ru

БЕЗОПАСНАЯ ДОРОГА С HYUNDAI

● Уникальная игра-симулятор «Безопасная дорога с Hyundai» для дошкольников и младших школьников учит дорожной безопасности с учётом особенностей детского восприятия. Режим, предназначенный для родителей и педагогов, помогает взрослым увидеть дорогу глазами ребёнка и понять, почему и как он реагирует на те или иные ситуации. А для самих детей игра делает обучение увлекательным и эффективным и позволяет потренировать новые навыки в безопасной виртуальной среде. hyundai.ru





СОТВОРЕНИЕ МИРА

● Прекрасным новогодним подарком для поклонников расслабляющего досуга и путешествий станет набор LEGO ART «Карта мира». Он позволяет собрать настенное панно – карту мира размером 104 см на 65 см тремя разными способами. А вдохновение для сборки подарит сопровождающая аудиоэкскурсия по миру. lego.com

КАНИКУЛЫ ПО-НОВГОРОДСКИ

● Новгородская область подготовила множество активных развлечений для маленьких и взрослых. Здесь вы сможете совершить спуск на сноуборде со склонов горнолыжных курортов «Любогорье» и «Мстинские горки», попасть в настоящую рождественскую сказку в мастерской ёлочных игрушек «Винтажный шар» или даже прокатиться на собачьей упряжке в дог-трек-клубе «Маламуты Валдая» и получить море позитива не только от катания, но и от общения с животными! novgorod.travel



ПРОСТРАНСТВО БЕЗМЯТЕЖНОСТИ

● Парк-отель «Дача Винтера» находится в одном из самых живописных уголков Карелии – на берегу Ладожского озера, среди скал и хвойных лесов. Гостей здесь ждут комфортабельные номера отеля, апартаменты и коттеджи с панорамным видом на Ладогу. Почувствуйте атмосферу спокойствия в парной на плоту и в банном комплексе, любуясь умиротворяющим се-

верным пейзажем. Погрузитесь в историю в усадьбе-музее доктора Густава Винтера, построенной видным финским архитектором Элиэлем Саариненом. Испытайте радость новых эмоций на прогулке среди соснового леса в верёвочном парке «Тарулинна». Попробуйте аутентичную кухню Карелии в современном прочтении в ресторане «Густав Винтер». Откройте для себя Северное Приладожье с туроператором «Игора Тур»! dachawintera.ru





ПОДАРОК ДЛЯ ТЕХНОГИКА

● Робот-пылесос Polaris PVCR 3200 IQ Home Aqua из супертехнологичной линейки бытовых приборов Polaris IQ Home приведёт в восторг даже самого продвинутого любителя технологий. Гаджетом можно управлять как квадрокоптером с помощью дисплея на экране смартфона и отправлять в любую точку квартиры, нажимая кнопки «вправо», «влево», «вверх» или «вниз». Если вы увидели, что ваша собака просыпала корм, то робот сможет убрать только эту грязную зону. Устройство мгновенно откликается на команды со смартфона и выполняет их с высокой точностью, без замедления и ошибок. Можно устроить гонку с роботом по аналогии с машиной на управлении и заодно пропылесосить поверхности. Можно управлять им и через голосовых помощников. Придумайте роботу имя и назначьте в приложении «персональную» иконку, а потом попросите Алису, чтобы он начал уборку, и наблюдайте за его действиями на карте смартфона. Таким образом, в доме вместо пылесоса появится домашний «питомец», который способен молниеносно откликаться на своё имя по первой команде хозяина, при этом конкурировать по интерфейсу с другими игрушками, а ещё убирать дом.


polar.ru



ЧУВСТВУЙ И ДЕЛИСЬ ЭМОЦИЯМИ ВМЕСТЕ С HYUNDAI H-PAC600

● Музыка – это эмоции. И делиться ими стало проще с портативной колонкой Hyundai H-PAC600. Динамики мощностью 20 Вт «прокачают» квартирную вечеринку и обеспечат добротный звук на пикнике или на прогулке. Три вариации подключения (Bluetooth/3.5Jack/USB), яркая подсветка, интуитивное управление и 5,5 часа непрерывной работы делают колонку незаменимым атрибутом любого путешествия.

hyundai-electronics.com.ru



ГАСТРОНОМИЧЕСКАЯ ВИЗИТКА КАЛИНИНГРАДА

● Древний город на Балтийском море Калининград приготовил для гостей немало открытий. Ощутить его уникальную атмосферу и вкус поможет Si.M.patio – ресторан с видовой террасой в отеле Mercure Kaliningrad Centre. Это место, где европейские гастрономические традиции сочетаются с современностью. Тёплая атмосфера и дегустация блюд локальной кухни – что ещё нужно для идеального вечера в Калининграде?

all.accor.com/hotel/A336.com



СТРАХОВАНИЕ С УМОМ

● Новая страховая программа КиберКАСКО для владельцев автомобилей Hyundai с системами телематики основана на гибком подходе к потребностям автолюбителей. Стоимость полиса КАСКО без франшизы зависит от выбранной величины годового пробега – 5 000, 10 000 или 15 000 км – с опциональным расширением километража. Размер скидки при оформлении страховки по программе КиберКАСКО может достигать 70% от стоимости полного КАСКО без франшизы.

hyundai.ru/kasko

ВЫСОКАЯ КУХНЯ СОСОСОУТУРЕ

● Один из главных ресторанных проектов Санкт-Петербурга «Кококо», входящий в рейтинг The World's 50 Best Restaurants, в 2020 году переехал на рукотворный остров Новая Голландия и перевоплотился в двух форматах – демократичном Cococo Bistro и в ресторане высокой русской кухни Cococouture. Ресторан разместился в правом крыле «Дома 12» – отреставрированного склада для корабельных лесов Адмиралтейских верфей: в его интерьере соединились тепло кирпича и дерева, холод мрамора и металла, цвета стенных росписей и блеск зеркал. Кухню ресторана возглавляет бессменный Игорь Гришечкин. Соединяя в одной тарелке традиционные ингредиенты и современные технологии, шеф создает новый облик русской haute cuisine. В Cococouture ещё изящней стала излюбленная Игорем игра с визуализациями, ещё более замысловатым рассказ и повороты сюжета, ещё сложнее техники и сочетания. Ресторан предлагает дегустационное меню, которое обновляется каждый сезон. А в меню à la carte собраны тонкие закуски к вину и коктейлям, несколько знаковых блюд из сетов и впечатляющие десерты – настоящие произведения кондитерского искусства. В дуэте с высокой русской кухней выступают винная и барная карты Cococouture.

cococouture.ru

КРАСОТА И ГАРМОНИЯ


● Пятизвёздочный отель Kazan Palace by TASIGO в исторической части Казани приглашает окунуться в атмосферу, неподвластную времени. Он образует единый комплекс с открытым рядом NEO Kazan Palace by Tasigo 4*. Сердце отелей – ресторан Kazanda Lounge, также гостей ждут рестораны паназиатской кухни Sakura by TASIGO и современный GoSpa. Отели имеют международную сертификацию Green Globe: проект Stay in Harmony направлен на устойчивое развитие и сохранение природных ресурсов. kazanpalace.com



Арт-объект «Путешественник», созданный для отеля Эрдилем Яшароглу



ОК. 1932 г.



Монастырь Святого Николая Анапавса был заброшен в начале XX столетия и восстановлен лишь в 1960-х.

В этом году Греция с размахом отметила 200-летний юбилей сопротивления турецкому владычеству – под властью Османской империи страна находилась почти четыре века. Интересно, что в 1821 году именно в монастыре Святая лавра на Пелопоннесе впервые был поднят революционный флаг и прозвучал знаменитый боевой клич «свобода или смерть». Но задолго до этих драматичных событий афонские монахи, бежавшие от нападений корсаров, религиозных гонений и мирской суеты, основали монастырский комплекс на скалах Метеор, само название которых можно перевести как «небесные».

1. Скалы, в которые будто вросли Метеорские монастыри, сложены из смеси песчаника и обломочной горной породы. Это то, что осталось от дна давным-давно исчезнувшего моря, – над образовавшимся 600-метровым плато в течение десятков миллионов лет методично трудилась эрозия.

2. Основанный в начале XIV столетия монастырь Святого Николая Анапавса (Утешителя) – один из шести (четырёх мужских и двух женских) сохранившихся в Метеорах. Он расположен на высоте 419 метров над уровнем моря – до начала XX века монахи использовали верёвочную лестницу, но в наши дни попасть в обитель можно по ступенькам, часть из которых выбиты в скале. Храм Святого Николая известен средневековыми фресками художника Феофана Стрелидзаса, основателя критской школы иконописи.

3. Монастырь включает в себя храмы Святых Антония и Николая, монашеские кельи и трапезную, а также обзорную площадку с колокольней – с этой точки открывается отличная панорама Фессалийской долины.

4. Отправная точка для исследования монастырей Метеор – небольшая, но чрезвычайно живописная деревушка Кастраки в северо-западной части Греции, путь до неё из Салоник займёт около трёх часов. В самой же Кастраки есть несколько небольших отелей, гостевых домов и таверн, а также минимаркет.

2016 г.



Монастырь открыт для туристов круглый год, зимой – до 14:00, выходной день – пятница.

Греческий ОРЕШЕК



РАСЛАЖДАЙТЕСЬ СНЕЖНОЙ ЗИМОЙ!



НОВЫЕ СНЕГООТБРАСЫВАТЕЛИ HUSQVARNA 300-Й СЕРИИ

ДЛЯ ИНТЕНСИВНОЙ ЭКСПЛУАТАЦИИ. С ЛЮБЫМИ ТИПАМИ СНЕГА.

Снегоотбрасыватели Husqvarna 300-й серии разработаны для тех, кому нужны эргономичные, высокопроизводительные агрегаты для очистки больших территорий от снега. Трансмиссия с фрикционными дисками позволяет легко регулировать скорость передвижения. Двухступенчатая система выброса снега обеспечивает его двойное измельчение и выброс на более дальнее расстояние, вне зависимости от плотности снега. Шины X-trac с глубоким рисунком протектора создают очень большую тягу. Подогреваемые рукоятки гарантируют дополнительный комфорт, а яркие светодиодные фары – качественную уборку снега даже в темное время суток. Выберите свою модель на сайте www.husqvarna.ru

НА ПРАВАХ РЕКЛАМЫ. 16+





RODASOLEIL

умные купальники

ОСТАВЛЯЕТ СЛЕД В СЕРДЦЕ, А НЕ НА ТЕЛЕ

РОССИЙСКИЙ БРЕНД,
О КОТОРОМ В ЭТОМ ГОДУ
ЗАГОВОРИЛИ ВСЕ

**За несколько лет умные купальники
RoDaSoleil покорили 18 стран,
разрушив стереотипы
о пляжном отдыхе!**

Пляжная одежда RoDaSoleil заботится не только о вас, позволяя загорать без солнечных ожогов и следов от купальника, но и спасает экологию планеты: более 500 тонн химических средств от загара не попали в океаны благодаря её использованию.



RODASOLEIL

www.rodasoleil.ru